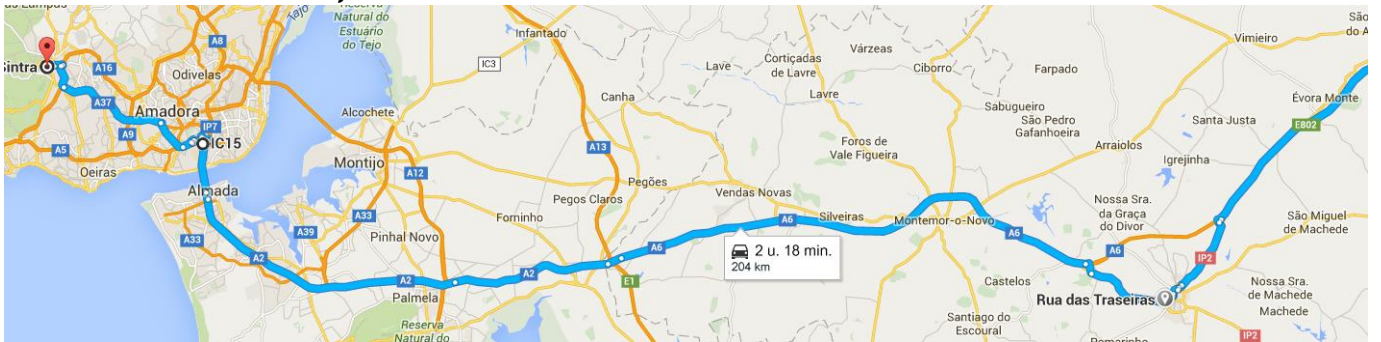


**Deel 2: Over Evora..., en dan Lissabon..**




**Evora**



**Orbitur Evora**  
Estr. de Alcacovas  
7005 Evora  
Portugal

Bekijk op kaart

7,5  
2 reviews



bus buiten de **camping** – rustig, Max. aantal plaatsen: 50 Geopend: 1/1 - 31/12  
Estr. de Alcacovas, 7005 Evora, Portugal Tel.: +351266705190 | E-mail: evora@orbitur.pt

**GPS: N 38.55728, W 7.92575**

*Volgens ons: een prima camping. Met zwembad. Afbakende plaatsen met een haagje omheen. sanitair is proper, en men is bezig met de renovatie. Snackbar (in dit seizoen wel dicht..) aan het zwembad goed verzorgde camping om Evora te bezoeken. Voor de deur met de bus naar het centrum, maar ook te voet of per fiets, mooi en goed fiets- en voetpad tot in de stad..En gratis wifi ... rond de snackbar..*

*Maar dus ook op de plaats waar we staan.. Leuk...*

*Buiten de wallen van Evora is elke dinsdag de wekelijkse markt met verse groenten, fruit en kunstnijverheidsproducten van onder meer kurk en hout.. dat hebben we dus gemist*

*Een culinaire specialiteit in Evora is “porco à Alentejana”, varkensvlees met mosselen. Dit gerecht vindt u dan ook vaak op de kaart in tal van restaurants in Evora.*

*Maar met Darko erbij komen we er nergens in.. jammer..wouden dat wel eens proeven..*

Evora is de voormalige hoofdstad van Alto **Alentejo Portugal** Het is een mooie stad, met een “open geest”, onmiskenbaar de invloed van de 15de eeuwse universiteit. Schilderachtige witte huizen in de centrumstraatjes, en omgeven door een imposante intacte vestingmuur. 's Avonds ziet het er met verlichting prachtig uit.

Het historische centrum van de stad Evora is niet voor niets opgenomen op de werelderfgoedlijst van de Unesco, met onder meer een Romeins aquaduct 'aquaduct van het zilveren water', de Romeinse “Diana”-tempel van rond de 2de eeuw , en de gotische kathedraal, gebouwd van 1186 tot 1204, met erbij een klooster uit de 14de eeuw. En alles ligt op nauwelijks enkel stappen of straatjes van elkaar...

Toekomen doe je op het plein **Praça do Giraldo**



Dit is het hart van de stad met cafés, terrasjes, winkels... Op een van de uiterste punten bevinden zich de kerk Igreja de Santo Antão, en de marmeren fontein met 8 spuiters die verwijzen naar de 8 straten die op dit plein uitkomen.

Aan dit plein ligt ook het toerisme informatiebureau. Daar kan je een behoorlijk stadsplan, en een degelijke brochure krijgen met alle bezienswaardigheden.. wel enkel in portugees, spaans, engels en frans..Achteraan in het boekje zit ook nog eens een praktisch stadsplan.. Let wel: de nummering van de "grote" losse kaart en de kleine kaart in het boek stemmen niet overeen..

Van op het plein kom je na 2 straatjes aan de Sé de Évora met z'n twee asymmetrische torens.

De kathedraal van Évora is een versterkte kerk met gotische kenmerken en is de grootste van Portugal.

In de noordelijke toren is het museum van sacrale kunst (Museu de Arte Sacra) In de portiek zijn 2 romaans-gotische apostelgroepen te zien



Binnen is de hoofdkapel een reconstructie uit 1718, uit de baroktijd. Het was het werk van Ludovici, een architect die in dienst was bij koning D. João V. Hij is ook de ontwerper van het klooster van Mafra. De hoofdkapel is versierd met verschillende soorten marmer, hetgeen contrasteert met de grote soberheid van de rest van het godshuis.



Vanaf het middenschip kan men het altaar van Nossa Senhora do Ó zien, wier polychrome stenen beeld contrasteert met het beeld van aartsengel Gabriël van bekleed hout van de hand van Olivier de Gand. In het hoogkoor staat een bijzonder koorgestoelte uit de renaissance, van bewerkt eikenhout, en een enorm orgel uit de 18e eeuw.



De gotische kruisgang is ook te bezoeken en men kan tot aan het terras naar boven klimmen, waar men een schitterend uitzicht heeft over de stad Évora.



Links van de kathedraal zie je de Romeinse tempel van Évora. Hij dateert uit de 1ste eeuw, uit het tijdperk van keizer Augustus. De tempel is praktisch verwoest toen de Barbaren in de 5e eeuw op het Iberisch Schiereiland waren.

De ruïnes zijn de resten van een Romeins forum in de stad Évora, dat toegewijd was aan de imperiale cultus, hetgeen verklaard werd door een 17e eeuwse traditie, die de tempel opgedragen had aan de godin Diana.




**De fontein van de Porta de Moura.** Gebouwd in 1556, dankzij het aquaduct "Aquaduto de Agua da Prata"



### **Igreja da Graça**

De kerk **Igreja da Graça** werd in de 16e eeuw gebouwd tijdens het koningschap van D. João III. Deze voorgevel heeft een zwaar portiek dat eindigt in een dubbel fronton bekroond met engelen. Op de hoeken rusten vier robuuste atlanten, die vier rivieren symboliseren (die door de bevolking "Meninos da Graça" worden genoemd).




### **Igreja de São Francisco - Évora**

De voorgevel van de kerk Igreja de São Francisco heeft een opvallend voorportaal met bogen in verschillende stijlen; het is een typisch voorbeeld van een “huwelijk” tussen de gotische en de Moorse stijl, die in vele monumenten in deze regio van Portugal vaak voorkomt. Boven het

Manuelijnse portaal kunt u de wapenspreuken zien van de koningen die de kerk lieten bouwen: D. João II en D. Manuel I, respectievelijk verbeeld in de pelikaan- en de armillairsfeer.



De kerk heeft maar één schip, dat eindigt in een kruisgewelf. Het is het gewelf met de grootste spanwijdte van Portugal in gotische stijl. Aan weerszijden van de kerk liggen twaalf kapellen die allemaal versierd zijn met barok houtsnijwerk. De hoofdkapel dateert uit het begin van de 16e eeuw en heeft nog belangrijke renaissance elementen, zoals de kansel. Neem ook een kijkje bij de kapel Capela da Ordem Terceira; daar ziet u aan één zijde van het transept een harmonieuze decoratie van steen, houtsnijwerk en tegels.



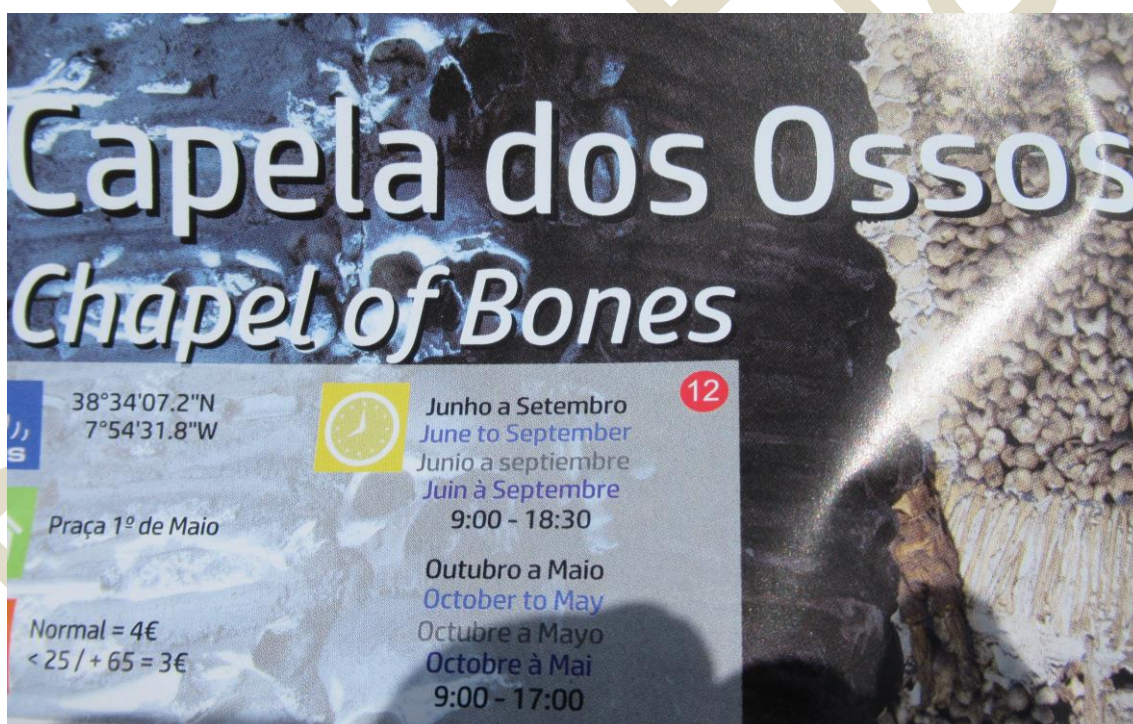
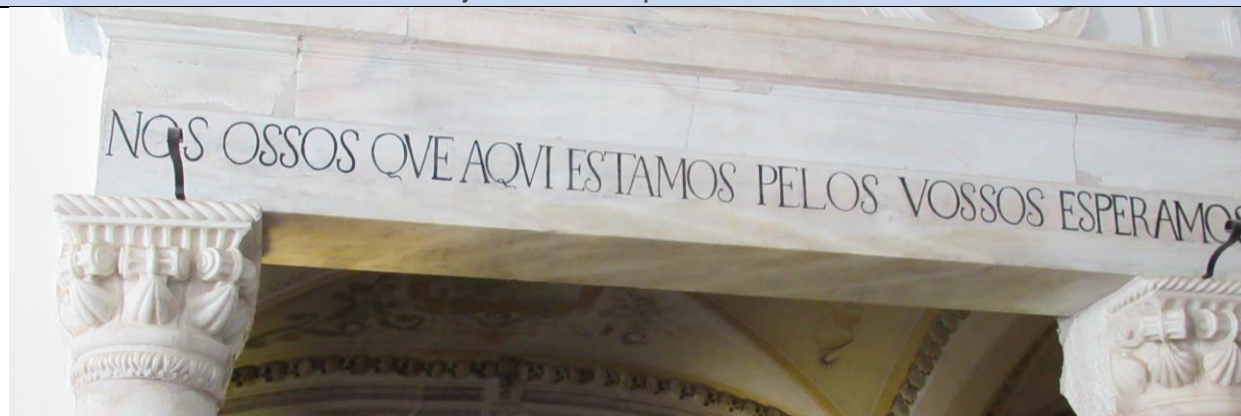
Een eerder lugubere eigenaardigheid is de '**Capela dos Ossos**' in de 15de eeuwse kerk São Francisco.

De meest bizarre bezienswaardigheden van Evora, en bij uitbreiding van heel Portugal, is de Chapel of the Bones die zich in de Igreja de Sao Francisco bevindt.

Deze kapel werd in de 16de eeuw gebouwd door een franciscaner monnik die zijn medebroeders tot nadenken wilde stemmen.

De wanden en de pilaren zijn bedekt met de beenderen en schedels van ongeveer 5000 mensen. Het altaar, de vloer en het plafond werden niet van botten gemaakt.


Bij de inkom staat de spreuk "Nos ossos que aqui estamos pelos vossos esperamos". Dit betekent: onze botten die hier zijn wachten op die van u.







Na de beenderenkapel gaat het terug richting camping. Daarbij komen we nog langs het stadspark, en het Palacio Dom Manuel. Het werd gebouwd rond 1468 door koning Alfonso Vde



Hier zien (en horen..) we een hele roedel pauwen...

Even later staan we terug buiten de massieve middeleeuwse stadsmuren, gebouwd op bevel van koning Alfonso V



Vanavond kunnen we eindelijk eens een keertje in de zon buitenzitten, zelfs buiten eten lukt nog voor het te fris wordt..

Vrijdag gaat het richting Lissabon. Eerst nog even spijs en drank shoppen in de Continente. Het is al middag als we uiteindelijk richting westen rijden.. Onderweg wordt de lucht alsmaar grijzer, de stroken blauw worden alsmaar kleiner, en na enkele tientallen kms plenst de regen alweer neer...

We komen rond 16 uur aan in een grijs en nat Lissabon.

Jammer van het weer, want zo zien we wel niet veel van de grote brug over, en de oevers beneden ons, van de Taag ..



**Parque Campismo Monsanto (sitecode: 14248)**  
Camperplaats Lisboa / Lisboa [10 >19 -26-27-28-29] / Portugal

Parque Campismo Monsanto  
Estrada da Circunvalacao  
1200 Lisboa  
Portugal

Bekijk op kaart

6,0  
55 reviews

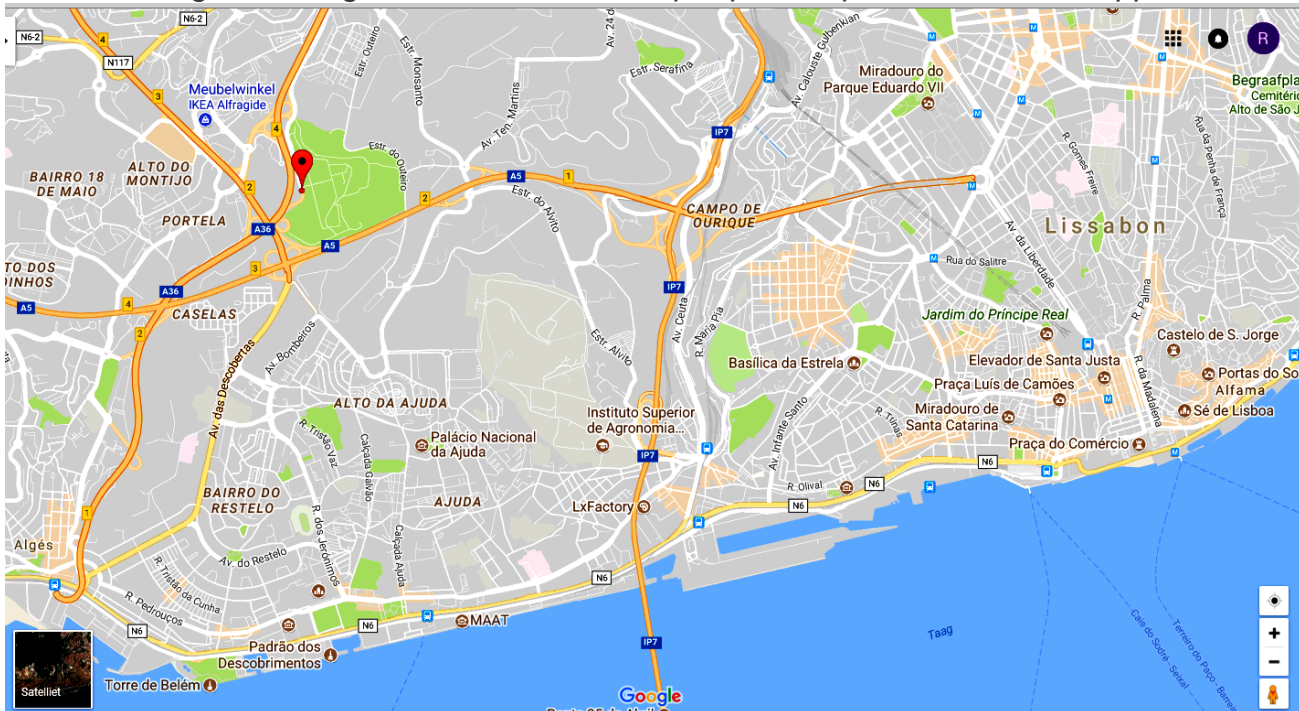
nette camping met speciale camperplaatsen - in een buitenwijk van Lissabon - bushalte dichtbij  
Max. aantal plaatsen: 75 | Max. camperlengte: 10m | Max. verblijfsduur: Onbeperkt | Geopend: 1/1 - 31/12

Estrada da Circunvalacao, 1200 Lisboa, Tel.: +351217628200 | E-mail:

info@lisboacamping.com | [Website camperlocatie](#) **GPS: N 38.72462, W 9.20809**

*Wifi gratis, maar enkel bij het "restaurant", een "veredelde selfservice".. Hoewel dat dat een beetje onterecht neerbuigend is.. want we eten er vrijdagavond een menu voor slechts 8,50 euro, inclusief soep, frietjes met sla en een geroosterde dourade, en een chocomouse en cola toe...Prijs/kwaliteit zeker ok .We betalen net geen 30 euro per nacht, all inclusive..met dank aan de 10% korting van ACSI.. Wel redelijk last gehad van het geruis van het verkeer op de "rondweg"...*

De bus lijn 714 om de stad te bezoeken stopt op enkele tientallen meter voorbij de campingingang. Let op waar je gaat staan: de bus stopt op dezelfde plek voor richting stad, als voor de andere kant van de lijn: Outrebo.. Voor 1,85 per persoon sta je na een dik half uur op het eindpunt van de lijn, op de Praça Figuera in Lissabon. De halte om Belem te bezoeken ligt zowat halweg. Om terug te komen is de halte “parque campismo” om af te stappen...



Uit een verslag van iemand: “Idd camping Monsanto. Vandaar met de taxi naar centrum Lissabon was 4 jaar geleden slechts 15€. Ge kunt ook de bus nemen maar dan zijt ge veel langer onderweg. Houd er ook rekening mee dat hondjes in Portugal NIET op het openbaar vervoer mogen. In taxi’s wel”...

Onze vaststelling: ZOU DEN niet mogen, want de onze is zonder probleem meegereden , weliswaar in zijn “rugzak”.. Ook ’s middags was er geen probleem om te eten. We zaten wel buiten op een terras.. De onze was wel de lieveling overall.. hoe hij geknuffeld werd, en op hoeveel foto’s hij uiteindelijk is terechtgekomen...Zelfs de 2 zuurpruimen aan de balie in de toerist info moesten even glimlachen toen ze hem in z’n zak zagen zitten..

Iemand vertelde dat er op 1 april dit jaar (geen mop...), een wet was goedgekeurd waardoor honden wel mee in een restaurant binnenmochten, als de restaurateur het toelaat..Vroeger was het bij wet verboden..times are changing...

## Bezienswaardigheden

Als een van de oudste steden van Europa, na achtereenvolgens een belangrijke Fenicische, Romeinse en Moorse vesting te zijn geweest, kwam Lissabon in 1147 in handen van de Portugese koning. Iets meer dan een eeuw later werd het ook de hoofdstad van Portugal en niet lang daarna de belangrijkste en verreweg rijkste stad van het enorme Portugese wereldrijk. Hoewel je als toerist probleemloos veel van dit glorieus verleden terug kunt vinden, stamt een groot deel van het huidige Lissabon echter uit de achttiende eeuw, toen het na een rampzalige aardbeving in 1755 grootser en imposanter dan ooit tevoren weer werd opgebouwd. De belangrijkste van deze imposante achttiende-eeuwse architectuur is te vinden aan en niet ver van de grote pleinen van Lissabon, zoals de in elkaar overlopende Rossia en het Praça dos Restauradores. Het is ook hier dat een groot deel van de bekendste winkelstraten van Lissabon te vinden zijn. Meer toeristisch is het nabij de oever van de Taag gelegen Praça do Comércio, welke overloopt in een brede, aangename promenade met een groot aantal imposante bouwwerken waar je ook de belangrijkste musea en kunstgalerijen met ontelbare Europese meesterwerken aan zult treffen.

Voor de oudere delen van Lissabon die de aardbeving overleefd hebben zul je de heuvels moeten beklimmen, hoewel het ook mogelijk is een van de historische kabelspoorweggetjes omhoog te nemen. Wellicht de bekendste wijken zijn Alfama, het historische Moorse deel van Lissabon, en Bairro Alto, een levendige uitgaanswijk iets ten westen van het centrum. Ook het middeleeuwse kasteel van São Jorge dat boven de stad uittorent, is het bezoeken om het uitzicht alleen al zonder meer waard. Iets buiten de historische binnenstad tenslotte, zijn de iconische Torre de Belém en het Hiëronymietenklooster te vinden, twee op de UNESCO Werelderfgoedlijst staande bouwwerken die onlosmakelijk met de Portugese ontdekkingsreizen van de vijftiende eeuw verbonden zijn

### **Christusbeeld Lissabon**

#### **Aan de overzijde van de Taag**

Aan de overkant van de Taag staat op een heuvel een groot Christusbeeld. Het beeld van Jezus met gespreide armen is 28 meter hoog. Vanaf deze plaats heb je een geweldig uitzicht over de oude stad.

*Zaterdag gaan we eerst naar de “rommelmarkt, **Feira da Ladra...***

*De meest uiteenlopende dingen zijn te koop op de vlooiemarkt Feira da Ladra in Lissabon. Veel rommel, maar ook echte verborgen schatten. Sta 's ochtends vroeg op om de krenten uit de pap te vissen op deze gezellig drukke markt, die alleen op dinsdagochtend en zaterdag overdag plaatsvindt. Pas wel op je bezittingen, want deze markt heeft de bijnaam 'Dievenmarkt'!*

*De markt ligt een stuk verder dan eerst gedacht, achter de kerk van Sao Vicente, vlakbij het nationaal Panteon. Vanaf de busterminal was het toch wel bijna een half uur stappen.*



*Wel heel groot (maar bijlange zo groot niet als de rommelmarkt in Roosbeek.. Veel nieuwe spullen, ook veel oude “echte rommel”, en af en toe een stuk antiek.. Misschien was het mooiste al weg, en waren wij gewoonweg een beetje te laat..*

Onderweg komen we voorbij de **Miradouro de Santa Lucia**

Vanaf dit uitzichtpunt boven de Alfama heb je een mooi overzicht over de stad. De tegelpanelen op de muren laten historische beelden van de stad zien.





Na de markt zakken we terug af richting rivier. Zo komen we aan de kathedraal voorbij, de “Sé”




*En zo komen we aan het*

### **Praça do Comércio, het Paleisplein en de straatjes aan de Taag**

Praça do Comércio is het paleisplein van Lissabon. Aan de ene kant ligt rivier de Taag, aan de andere kant de triomfpoort die toegang geeft tot de achtergelegen Rua Augusta en benedenstad Baixa.

Tot het einde van de monarchie in 1910 was het koninklijke paleis en het grote paleisplein vier eeuwen lang het decor voor de belangrijke gebeurtenissen in de stad. Overigens werd het oorspronkelijke paleis, net als een groot deel van de stad, in 1755 in puin gelegd door de grote aardbeving. Maar dit nieuwe neoclassicistische gebouw werd al snel ter vervanging gebouwd.







**De grote arcadeboog , met ervoor het standbeeld van de Markies van Pombal, op het Praça do Comércio**

*In 1755 werd Lissabon getroffen door een zware aardbeving waarbij een groot deel van de stad werd verwoest. Na de ramp volgde een grootscheepse wederopbouw onder leiding van Markies De Pombal. Aan hem dankt de stad haar huidige opzet en de vele mooie gebouwen. Hij werd vereeuwigd in een groot ruitersstandbeeld..*

*We willen nog naar de burcht terug, maar zo'n eind naar boven.. we proberen dan ook maar een "tuk tuk" ...*



*Die brengt ons bijna tot aan het kasteel.. maar als we de rij wachtenden zien, besluiten we maar terug af te zakken..*



Die “wachtrijen” zijn aan alle bezienswaardigheden dus een probleem...

*Tegen de avond komen we aan de Mercado da Ribeira vlakbij Terreiro do Paço, het grootste en meest emblematische plein van Lissabon is het symbool van de stad en van de wederopbouw na de grote aardbeving van 1755*

*Iedere ochtend op een doordeweekse dag kun je op de Avenida 24 de Julho terecht voor verse vis, groente, kruiden, fruit en delicatessen op de Mercado da Ribeira.*

### **Rondom de burcht: de Alfama wijk**

Genieten van het uitzicht vanaf Castelo de Sao Jorge kan enkel nog als je een ingangsticket koopt. Dat was in 1991 toch wel even anders...

Het beroemde trammetje van Lijn 28 kruipt wel nog altijd naar boven.. en onderweg kom je nog altijd prachtige en leuke dingen tegen..



### **Elevador de Santa Justa, de stadslift**

De klassieke **Elevador de Santa Justa** is een merkwaardig gebouw. De ijzeren lift met twee liftboxen staat midden in de stad en brengt haar passagiers van de Baixa-wijk naar de 32 meter hoger gelegen Chiado wijk. Vervolgens loop je via een brug naar het Largo do Carmo plein. Het

karacteristieke gebouw uit 1900 is ontworpen door Raoul Mesnier de Ponsard, een leerling van ingenieur Gustave Eiffel.




### De wijk Chiado


Chiado is een populaire wijk met veel winkelstraten. Begin 1900 was de buurt gewild bij kunstenaars. De neoclassicistische gebouwen herinneren nog aan deze tijd. In 1988 woedde in Chiado een hevige brand, maar inmiddels is alles weer opgebouwd en gerestaureerd. Chiado is opnieuw een levendige buurt. De meeste winkels zitten rond de Rua do Carmo, Rua Garrett en de Largo do Chiado.



Zondagochtend nemen we nog een keertje de bus voor een bezoek aan de **wijk Belém - aan de monding van de Taag, met het Jeronimos klooster**



Het klooster **Mosteiro dos Jeronimos** in de wijk Belém toont in al haar pracht de hoogtijdagen van de Portugese ontdekkingsreizen. Het gebouw stamt uit 1500 en werd bekostigd uit accijns over geïmporteerde specerijen, goud en edelstenen.





Het klooster herbergt een aantal bijzondere graven, waaronder die van ontdekkingsreiziger Vasco da Gama, dat versierd is met hemellichamen, en het graf vande dichter de Camoes. Voor het klooster ligt het **Praca do Imerio**, een groot plein.



## Torre de Belém

Belém ligt in het westen van de stad en is bekend vanwege Restelo, de haven waaruit de ontdekkingsreizigers vertrokken om de wereld te ontdekken. Tegenwoordig komt 'de wereld' naar Belém om de rijke historie van de buurt te ontdekken. Maar ook al in de 15e eeuw trok de stad bezoekers, maar dan een stuk minder prettig. Om zich tegen piraten te beschermen bouwde Lissabon een grote wachttoren aan de Taag, de Torre de Belém.

Let vooral ook op de lange wachtrij om er binnen te komen.. overal dus bij d ebezienswaardigheden. Probeer dus je tickets op voorhand te kopen..een gouden raad van tante kaat...



### Wachtpost langs de Taag (Belem)

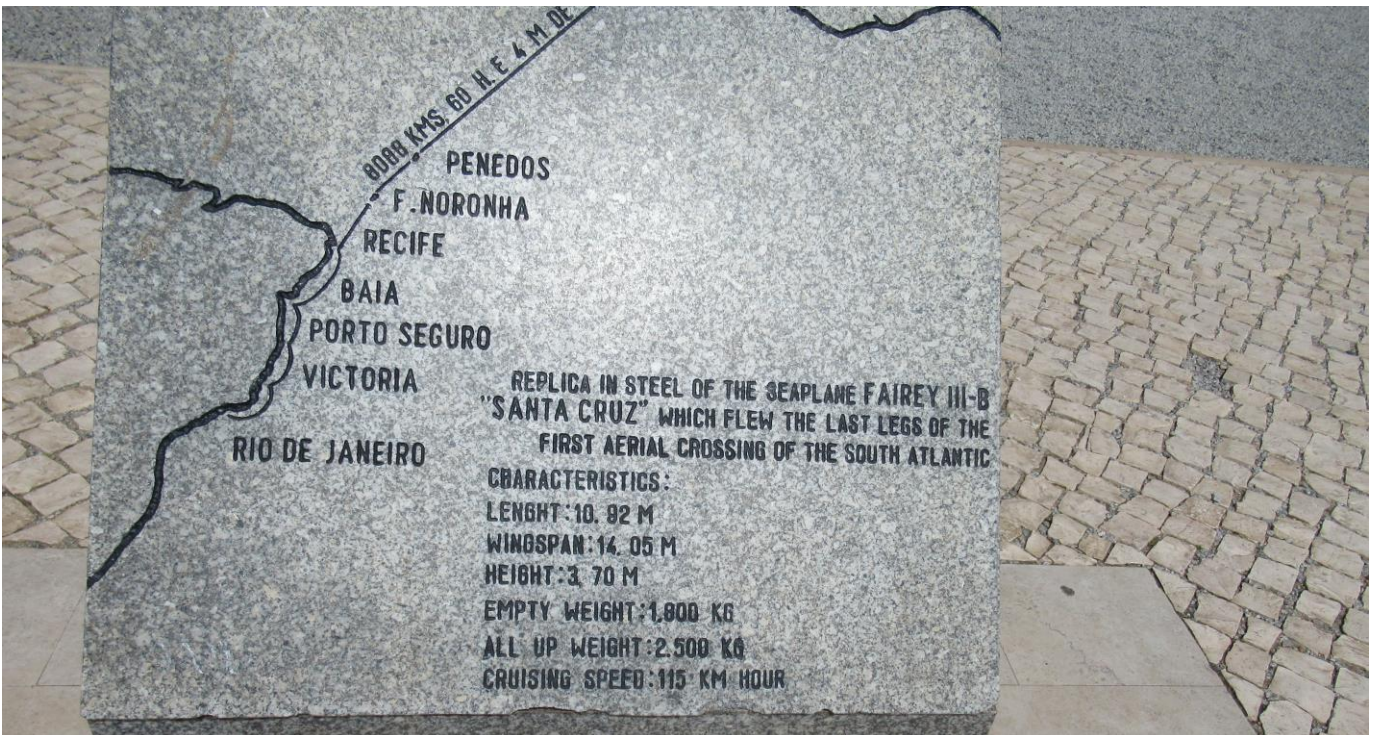
Deze Torre de Belém wachttoren aan de Taag is een opvallend bouwwerk uit de Portugese Renaissance. De architect, Francisco de Arruda, heeft zich bij de bouw flink laten beïnvloeden door zijn reizen door Noord-Afrika, getuige de vele Moorse motieven die in de toren zijn verwerkt.

### Piraten

In vroegere stond de toren midden in de rivier, als wachtpost tegen piraten. Door veranderingen in de loop van rivier de Taag, staat de toren tegenwoordig aan de rand van het water

Vlkbij werd in 2017 een monument ingehuldigd, ter herdenking van de eerste zuidelijke transatlantische vlucht in 1922 met een watervliegtuig.





RSU



## Monument der ontdekkingen

Ter gelegenheid van de 500ste verjaardag van Hendrik de Zeevaarder, werd in 1960 dit gigantische monument aan de Taag gebouwd. In het pompeuze bouwwerk worden exposities gehouden.





Nog een leuk idee...



Maandag gaat het richting Sintra, slechts een 17 km rijden van Lissabon.