

Portugal... post Covid, anno 2022..

Met 2 jaar vertraging omwille van de corona, kunnen we eindelijk ons plan voor een 2^{de} grote reis naar Portugal starten..

Dit keer met een aantal Spaanse tussenstops op de weg naar het zuiden..

Kaarten: (schermafdrucken van) google, Michelin, CP (oa) Campercontact:

<http://www.campercontact.com/nl/> (en ik hou rekening met “gebruikerswaarderingen”)

Toeristische info: bijeengesprokkeld uit diverse reisverslagen (ook van CS’ers) en “tinternet”: “google, uw vriend...(soms)..”

LPG tanken: <http://www.mylpg.eu/stations/portugal/map>

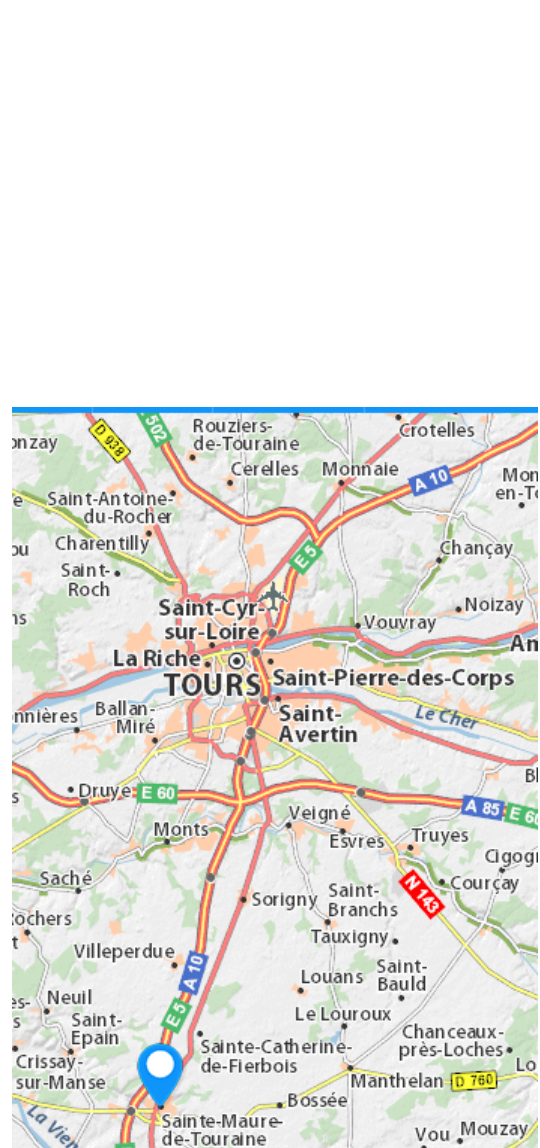
<http://www.intercaravanas.com/>

<http://www.campingcarportugal.com/>

<http://www.spanjevandaag.com/14/10/2016/de-duurste-tolwegen-van-spanje-zijn/>

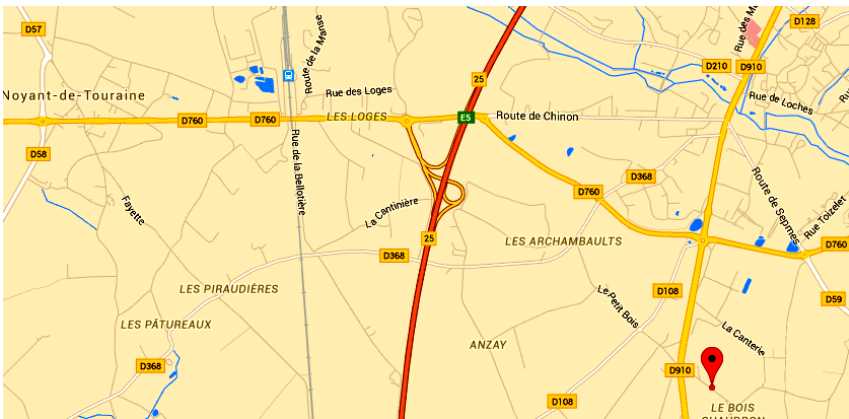
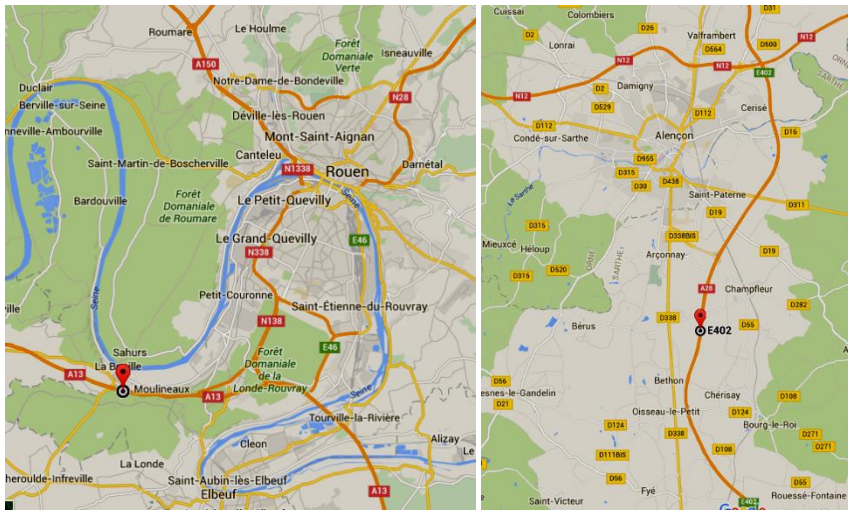
De weg naar Burgos 14 uur, 1486 kms..(vlgs dr. Google..)

Boutersem naar Tours..via Amiens en Rouen naar Tours : totaal 6u39, en 720 km..vlgs Google



Tussenpunten:

Net na Rouen : La Londe 49.341495, 0.937190, na Alençon : Béthon 48.374415, 0.101094



Le Bois Chaudron (sitecode: 8504)
Ste. Maure de Touraine / Centre W [36-37-41]/ Frankrijk

Campercontact.com

sterallures? graag!
JE BENT OPRIJANTE

ONTDEK ONZE
BUNCONNECT HOTELS


Le Bois Chaudron
D910 [N10]
37800 Ste. Maure de Touraine
Frankrijk

Bekijk op kaart

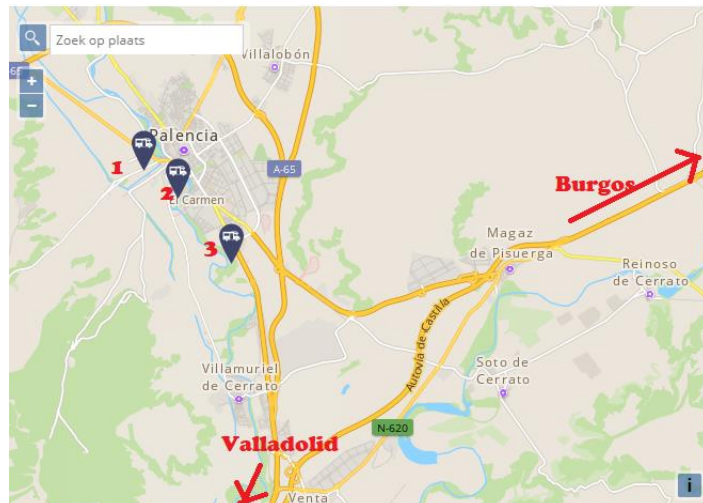
8,5
35 reviews

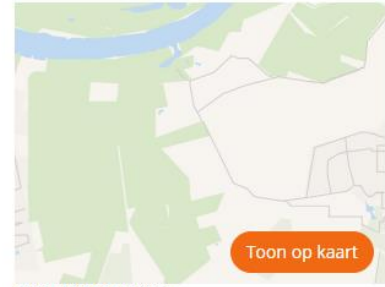
stop na Monts, bij Le Bois Chaudron, in de richting van Chatellerault, 1km buiten de stad

D910 [N10], 37800 Ste. Maure de Touraine, **GPS: N 47.09321, E 0.61283**
<https://www.campercontact.com/nl/frankrijk/centre-18-28-36-37-41-45/ste-maure-de-touraine/8504/camperplaats-le-bois-chaudron.aspx>



Palencia was de eerste voorziene “place to see” op deze reis...





Contactgegevens:

Area de Autocaravanas Suances
Ctra. N-610a km.2, 34005 Palencia, Castilla Y
Leon [05-09-24-34-37-40-42-47-49] / Spanje
Tel.: +34665045224 | Tweede
telefoonnummer: +34979700546 | Email:
autocaravanas@estaciondeserviciosuances.com
| [Website camperlocatie](#)



GPS: N 42.01056, W 4.54568 locatie dicht bij historisch centrum - gratis verblijf na tanken - centrum 1km 30 plaatsen, waardering 9,3..20 minuten stappen van de oude stadskern...

Griekse kronieken repten al over een stad genaamd Pallandia, een Iberische nederzetting van de Vaccaeï-stam. Barbaren, Visigoten en Moren hebben in de loop van de geschiedenis deze Spaanse stad in handen gehad en weer prijsgegeven.

Nadat Alfons VIII in 1208 er de eerste Spaanse universiteit stichtte ontwaakte Palencia. De vreugde was echter van korte duur. Dertig jaar later werd het Spaanse hof naar Salamanca verplaatst en de universiteit verhuisde mee. Daarna raakte de stad in verval.

Het hart van de stad is de Plaza Mayor waar het gezellig en levendig is. Maar het pronkstuk van de stad is de kathedraal



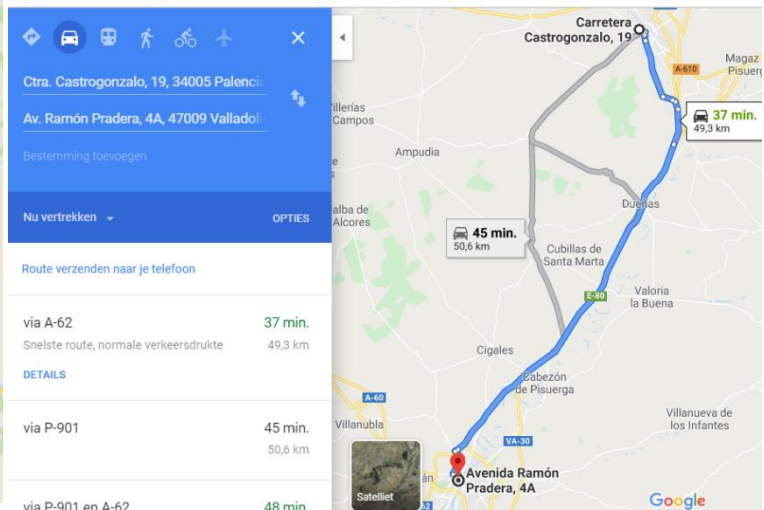


Kerk en standbeeld van San Lazaro

Verschillende koppeltjes ooievaars vinden dat de kathedraal de ideale nestplek is...



Valladolid is de volgende halte..

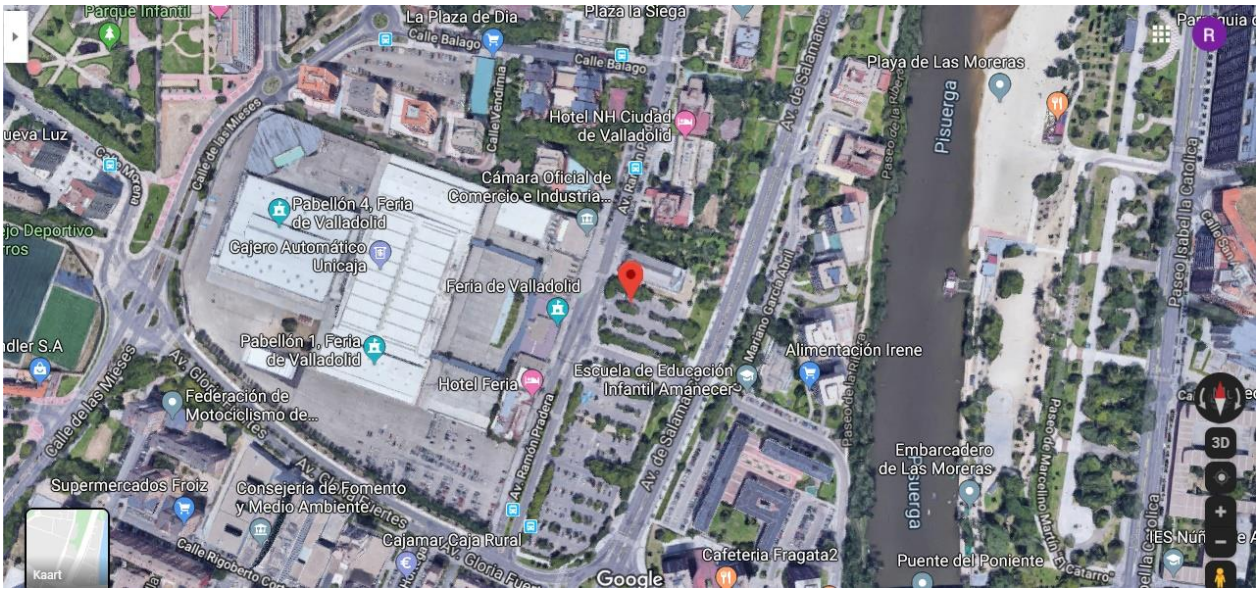


GPS: N 41.65606, W 4.73751 5 euro, 45 plaatsen waardering 6,9

bij Feria de Muestras - weekenden/feestdagen gratis - centrum 500m

Mooie plek inderdaad, ruime plaatsen, lozen en water inbegrepen in de prijs van 5 euro per 24 uur...

Makkelijk bereikbaar, goed gelegen voor bezoek aan de stad.. 20 minuutjes stappen tot in het oude centrum... maa toch wel lawaaierig voor de slechte slaper..



Valladolid heeft prachtige gevels, en een mooie Plaza Mayor.....

Deze stad was vanaf de Middeleeuwen een van de favoriete woonplekken van de Koninklijke familie in Castilië en Leon.

We beginnen de sightseeing op de Plaza de Zorilla, vlakbij de oficina de turismo.



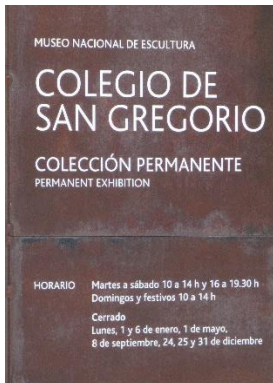

Zondagvoormiddag is er hier een grote markt met 280 kraampjes, waaronder ook antiek..



De kathedraal viel binnenin wat tegen...nogal kaal.. En tickets voor de 'kerkschat' zijn enkel te koop bij de toeristische dienst... Stom, als je daar in die kathedraal staat, en in de toeristische dienst er niks van gezegd was..

De stad telt nog heel wat andere prachtige monumentale bouwwerken..





Salamanca is de laatste plek die we aandoen om de 1^e week af te sluiten..

We kiezen voor **Camping Regio** **GPS: N 40.94830, W 5.61472**

Overnachtingstarief (2 pers. incl. belasting) 01 jan 31 dec EUR 18 euro met acsi
Carretera de Madrid 172, 37900 Santa Marta de Tormes, Castilla Y Leon

Het is wel een eind van de stad af... en honden zijn niet gewenst op het openbaar vervoer
Met de taxi kost het zo'n 10 euro tot aan de Plaza Mayor..

De camping hoort bij een hotel..waar je als campinggast behoorlijk goedkoop een dagschotel krijgen... Niet echt een aanrader hebben we gemerkt.. Het is een 4 sterren-hotel.. dan kan je toch wat verwachten.. maar toch zeker geen asperges uit een bokaal...


Het is wel zonnig, maar berekoud als we zaterdag naar de stad trekken.. En ook in de stad met z'n vele smalle schaduwrijke straatjes jaagt de ijskoude wind... Alles behalve aangenaam voor een stadsverkenning..



De Plaza Mayor is immens...





Langs de Rua Mayor, op weg naar de kathedraal, komen we langs het “huis met de schelpen”.. Casa de las Conchas..De gevel van dit voormalige stadspaleis is versierd met meer dan 300 schelpen. Casa de las Conchas stamt al uit de 15e eeuw.



De nieuwe kathedraal werd gebouwd tussen de 16e en 18e eeuw. Het is de op één na grootste kathedraal van Spanje en het is met 110 meter ook de op één na hoogste. Aan de buitenkant van het gebouw zijn nogal eigenaardige details te zien. Zo is er tijdens de renovatie van 1992 een astronaut uit de steen gehakt. Een bezoek aan deze nieuwe kathedraal combineer je met een bezoek aan de oude...ze lopen naadloos in elkaar over...



Binnen zijn de verschillen wel duidelijk zichtbaar..





En de oude kathedraal..

We sluiten de rondgang af waar we begonnen..op de Plaza Mayor..



Morgen beginnen we al aan week 2.. met hopelijk zachtere temperaturen...