

Week 2..

Het is nog altijd volop zon als we zondagochtend vertrekken bij hotel camping Regio..maar bitter koud 's nachts... Vooral tegen de morgen zakt de temperatuur... naar minus 2...

Toch nog even over de "keuken" van Hotel Regio... (4... VIER !... sterren..)

Dan verwacht je toch wel één en ander... Ok... die "spaanse" sterren blinken dan misschien niet zo fel als die van Michelin, maar toch...

Ze bieden aan de "campinggasten" een "special price".. op een aantal gerechten op de kaart.. En iedereen die zich aanmeld voor de camping krijgt dat foldertje... (nu ja, "foldertje"... 1 A4-tje..) met "nuttige info".. zoals de busuren aan de ene kant, maar verso dus dat "menu"...in 4 talen...

Een gerecht met heek, asperges en "salade russe" voor 12 euro.. (waar de "normale gast" dus net geen 16,10 euro voor moet neertellen), of voor dezelfde prijs een schotel met "gambas rebozadas, calamares, croquettas, pechugas Villeroy"... Korte samenvatting van deze "hoogstaande culinaire activiteit... : asparagos zijn 3 stengeltjes asperges uit een bokaal, met een flinke kwak mayonaise... de rest is navenant..

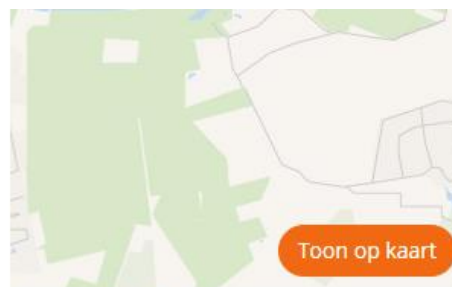
Nu ja, ok, zo'n "toeristenplat" is geen goeie vergelijking om te oordelen... dus gaan we de volgende avond nog een keertje terug...

De garçon vraagt direct "camping"..?? waarop wij uiteraard bevestigend antwoorden, en steek z'n litanie van "special price" weer af... We bedanken vriendelijk.. en kijken wat "de kaart" nog verder te bieden heeft... "Kaart" is ook weer een te mooie omschrijving voor de beduimelde gekopieerde A4 van 80 grammen...

Ik kies voor een moot vis, met groenten "en "brunoise", en een sausje, en Tessy kiest voor een vleesstoverij, een versie van zowat "osso bucco" want er zit nog een mergpijpje in... met patatas.

Alles is lauw, het sausje koud, de gebakken vis is wel lekker, ...en het kost een flinke duit meer dan de eerste avond... prijs /kwaliteit blijft het beneden alle peil... Niet aan te raden dus..

Volgende halte is **Plasencia**.



Contactgegevens:

Parking Parque La Isla
Avenida de la Vera, 10600 Plasencia,
Extremadura [06-10] / Spanje
Tel.:

Vandaag geopend

GPS:
N 40.03205, W 6.07970

Parking La Isla heeft geen faciliteiten, maar is wel best gelegen voor een bezoek aan het oude centrum.

We gaan direct na aankomst richting oficina de turismo.. De koude wind is weg, en het belooft een mooie verkenning te worden.

Plasencia bezit ook weer tal van historische monumenten. De stadsmuur is hiervan het hoogtepunt en werd gebouwd in het jaar 1197. De muur heeft 6 poorten en wel 68 torens.



Uiteraard gaan we richting belangrijkste plein van de stad... de Plaza Mayor, met stadhuis..



Alfonso VIII liet Las Catedrales bouwen in 1189, een complex bestaande uit twee kathedralen.



De kathedrales bestaan uit romaanse, renaissance en gotische stijlen. In de 18e eeuw werd het project pas afgerond en bleef er een vreemd maar bijzonder resultaat over. Het zou "rijkelijk versierd" zijn..maar gezien alles dicht blijft tot mei, kunnen we dat niet bevestigen... De ooievaars vinden het alleszins een zalige nestplek.. en hebben er massaal nesten gebouwd..

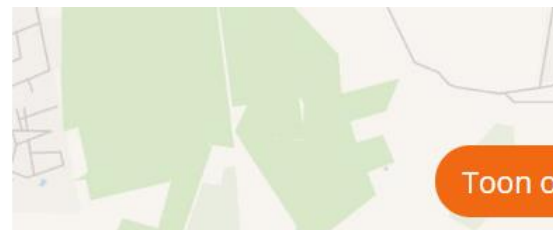




Intussen begint het te druppelen, en we zakken terug af richting camper.

De restanten van het oude aquaduct vergeet de overigens vriendelijke dame in het toeristenbureau aan te duiden..en missen we.. Het blijkt een eind buiten de stad te liggen volgens het gekregen plannetje..

Maandag gaat het verder naar het zuiden... Naar **Caceres**

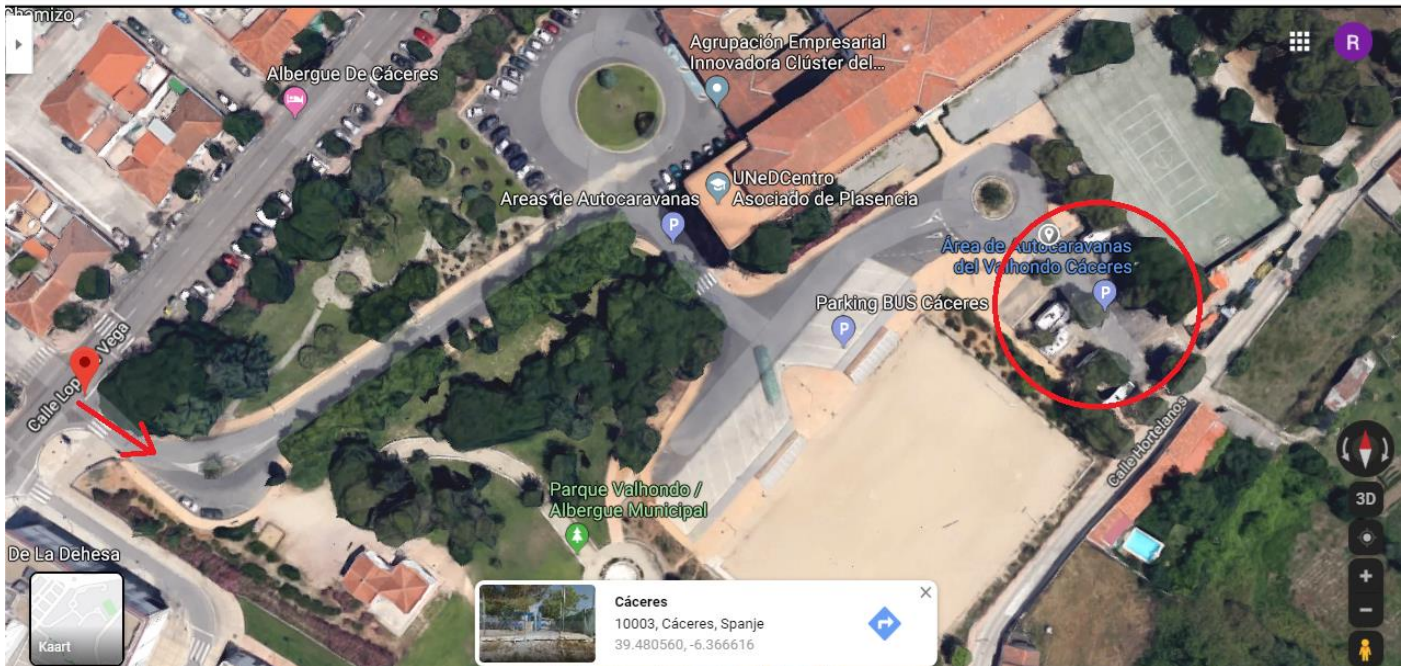


Contactgegevens:

Area de Valhondo-10
Calle de Cesareo Vega, 10001 Caceres,
Extremadura [06-10] / Spanje
Tel.: +34927255800

Vandaag geopend

De camperplaats ligt helemaal achterin, en je moet vanop straat de ijzeren poort doorrijden..precies een "prive domein"..



De intramurale Cáceres is de oude stad en het meest bekende gedeelte. Het Plaza Mayor is het centrale en monumentale plein van de stad en de belangrijkste toegangspoort tot de oude stad. Het is een langgerekt, levendig plein met terrassen en barretjes waar de meeste sfeer is te vinden.





Hier prijkt het monumentale Ayuntamiento (stadhuis). Aan de oostzijde liggen de Torre del Bujaco, ook wel de klokketoren genoemd, een overblijfsel van de Romeinse stadsmuur, de Arco de la Estrella de "nieuwe poort", gebouwd door Churriguera, en de hoofdingang tot de oude stad. Hij is gebouwd om de oude muur uit de middeleeuwen te vervangen. Hij is extra breed gemaakt om de koetsen erdoorheen te laten.



De bovenstad is rijkelijk gevuld met 15e en 16e eeuwse renaissancistische paleizen en poorten neergezet door conquistadores die hun fortuin vergaarden in de Nieuwe Wereld.



Het eerste plein waar je in de ommuurde bovenstad tegen aanloopt is de Plaza de Santa María, met de kathedraal.



De Kathedraal van Santa Maria de Cáceres is de grootste christelijke kerk van de stad en gebouwd tussen de vijftiende en de zestiende eeuw in een gotische bouwstijl.


Daarrond liggen nog een paar voormalige paleizen..

De Kerk van San Francisco de Javier ligt op het San Jorge plein, het is een opvallende jezuïeten kerk gebouwd in barok stijl tussen 1698 en 1755 met een mooi interieur



In het historische centrum liggen nog een aantal mooie kerken, veel kleine paleizen en oude huizen waarvan sommige van binnen zijn te bezichtigen en een aantal musea. Er zijn circa 20 oude torens, zoals de toren van de ooievaars, de meeste van deze torens liggen aan de stadsmuur








Jammer genoeg blaast ook vandaag weer de gure strakke ijskoude wind door de smalle straatjes en steegjes... en we keren al vroeg terug naar de warmte van de camper...Morgen en overmorgen verwachten ze regen... en nadien zou het beter moeten worden.. Eindelijk..

Morgen gaat het naar **Merida**... Met een schat aan Romeinse overblijfselen..





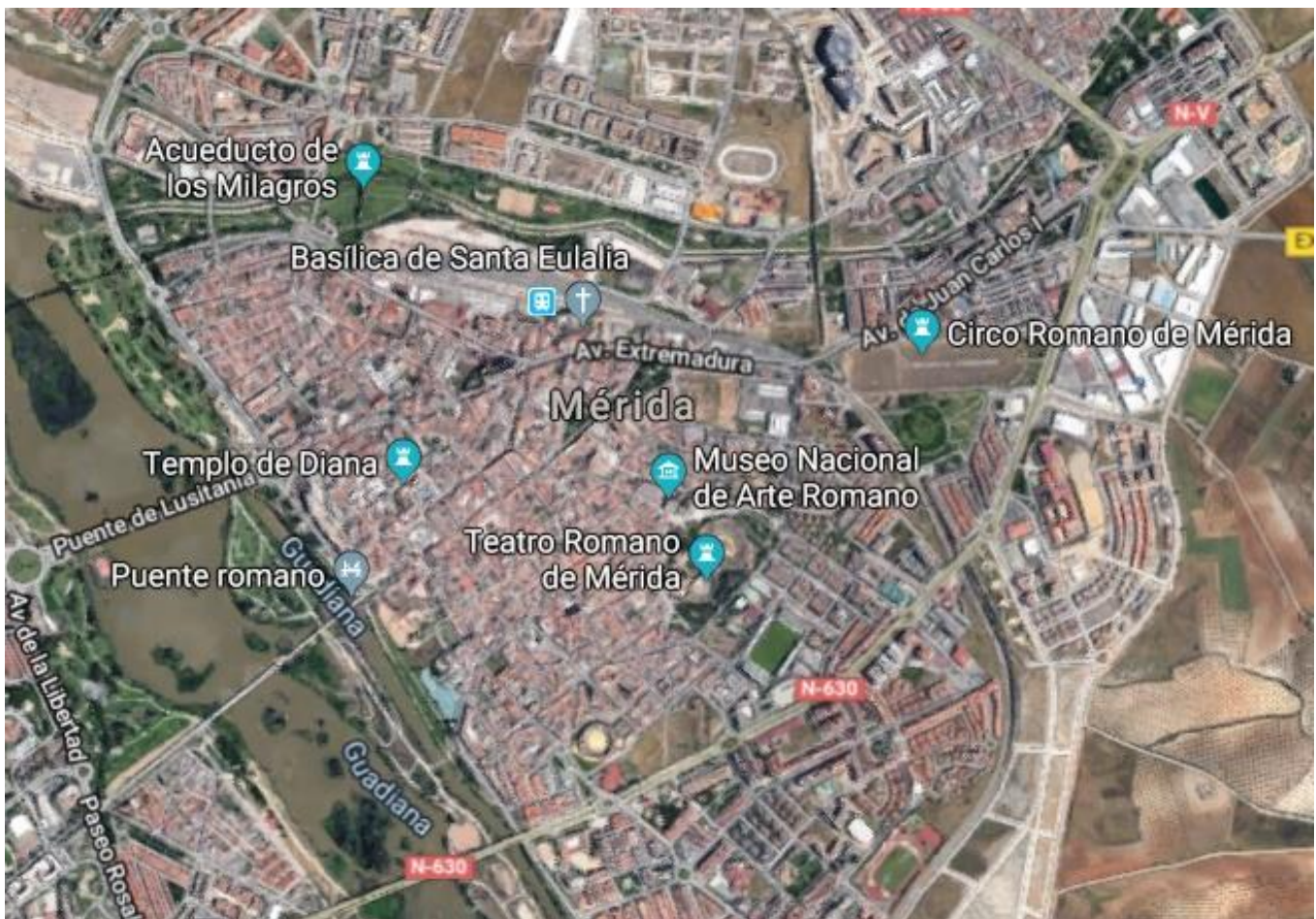
Contactgegevens:
Parking Teatro Romano
Calle Cabo Verde 2, 06800 Mérida
Extremadura [06-10] / Spanje
Tel.:

Vandaag geopend

GPS:
N 38.91896, W 6.33602
N 38.91896, W 6.33602

Parking Teatro Romano, Calle Cabo Verde 2, 06800 Mérida, GPS: **N 38.91896, W 6.33602**
parking in centrum van Merida - apart gedeelte voor campers - smalle plaatsen - Teatro Romano
300m - centrum 500m (12 euro), voor stroom 3 euro extra..
Ideaal gelegen voor een bezoek aan de stad..

Een situering van de voornaamste bezienswaardigheden..(bij de toeristische dienst bij het theater/amfitheater krijg je een prachtige nuttige kaart..).



De stad is gesticht in 25 v.Chr. door de Romeinse keizer Augustus en werd de hoofdstad van de Romeinse provincie Hispania Lusitania. De Romeinse naam van de stad was Emerita Augusta, waar de huidige naam van afgeleid. Mérida groeide uit tot een der belangrijkste steden van het Romeinse Rijk en vele monumenten uit die tijd zijn bewaard gebleven.

In 713 veroverden de Arabieren grote delen van Spanje waarbij Mérida geheel verwoest werd. Pas in 1230, tijdens de Reconquista, lukte het de christelijke troepen onder Alfons IX van León om Mérida te heroveren.

Rondom het centrale plein ligt niet alleen de San Ildefonso, maar nog andere imposante gebouwen zoals Palacio Municipal, Casa de Montejo en Palacio de Gobierno.

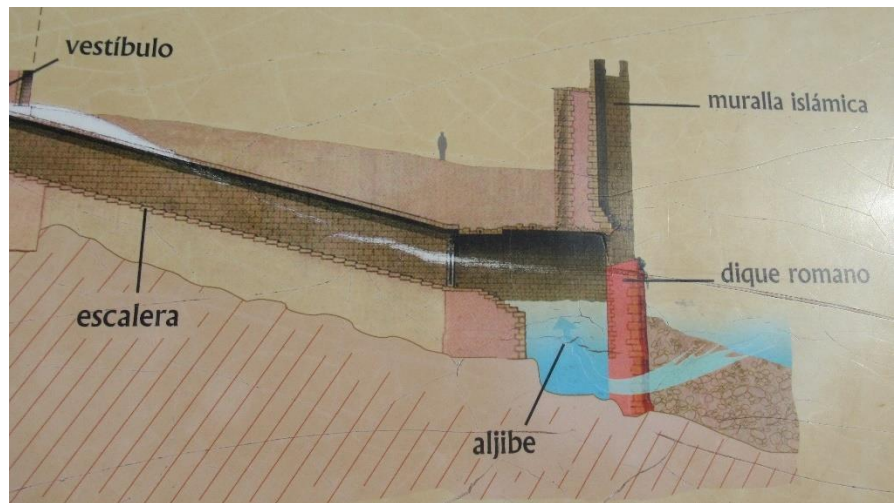



Puente Romana

Met 792 meter is de *Puente Romano* die de Guadianarivier oversteeft, de langste Romeinse brug ter wereld. De brug komt uit bij het **Alcazaba**, één van de oudste Moorse complexen van Spanje.



In het complex was ook een aljibe, of waterput.. De tredes waren breed en laag, zodat zelfs dieren de trap afkonden..



Het Romeins theater -**Teatro Romano**- is de bekendste attractie van Mérida het en vormt één van de beroemdste Romeinse overblijfselen wereldwijd. Het werd gebouwd 15 v.Chr. en bood toen plaats aan 6000 toeschouwers.




Direct naast Teatro Romano bevindt zich het amfiteater dat werd gebouwd in 8 v.Chr.. Het bood toen plaats aan maar liefst 16.000 toeschouwers die afkwamen op gladiatorenengevechten en gevechten met wilde dieren.



Daarnaast was er nog een derde mogelijkheid voor “vertier”.. (brood en spelen...).. de **Circo Romano**.. Deze rijbaan voor wagenrennen is goed voor 440 meter lang en 115 meter breed. Ze werd gebouwd in de 1e eeuw en bood plaats aan maar liefst 30.000 toeschouwers, het toenmalige inwonersaantal van de stad!



Merida heeft ook nog de resten van 2 aquaducten... Eentje vlakbij de renbaan, Acueducto de San Lazaro, en een heel eind verder, het Acueducto de los Milagros. Allebei een geliefde broedplaats voor ooievaars..



Onderweg van het ene naar het andere aquaduct, kom je voorbij de basiliek en crypte van Santa Eulalia..

Vooral de crypte was het bezoeken waard... De basis voor de huidige kerk bestaat uit delen van de vroegchristelijke, visigothische, byzantijnse en romaanse voorgangers.. Je loopt tussen de "opgravingen door, tussen de begraafnissen, en ziet er nog resten van vroege fresco's..



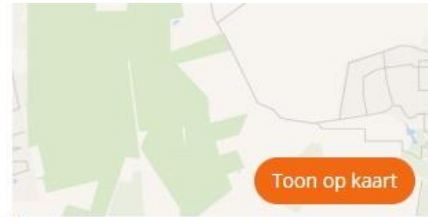
De resten van de "tempel van Diana" liggen ingesloten, en zijn geen omweg waard. Bij het "huis van het amfitheater" gaan de opgravingen nog verder, en zijn er restanten van mozaïeken te bezichtigen.



Het waren 2 mooie dagen voor kennismaking met het romeinse verleden van Merida.. Morgen gaat de reis verder...naar El Rocio...

De rit naar El Rocio is een flinke trip..270 km zegt ons Jozefien..

En als we in de vroege namiddag op camping La aldea aankomen, is het platte rust voor de rest van de dag..



Contactgegevens:

Camping La Aldea

Carretera de El Rocio, km 25 (A483), 21750 El Rocio, Andalucia [04-11-14-18-21-23-29-41] / Spanje

Tel.: +34959442677 | Email:

Info@campinglaaldea.com | [Website camperlocatie](http://Websitecamperlocatie)

Vandaag geopend

GPS:

N 37.14226, W 6.48932

*“Het **kleine stadje El Rocío** behoort toe aan de gemeente Almonte en ligt direct naast het **nationale park Doñana** in de provincie Huelva. Met slechts 2000 inwoners zou je het eigenlijk een dorpje moeten noemen maar elk jaar met Pinksteren ondergaat dit dorpje een ware metamorfose en verandert het in de op twee na grootste stad van Spanje. Duizenden pelgrims uit alle hoeken van Europa, in het bijzonder uit het zuiden van Andalusië, verzamelen zich dan hier voor de Bedevaart van El Rocío, oftewel de **Romería del Rocío**; Spanje's grootste religieuze festival ter ere van de **Maagd van Rocío**.”*

Van op de camping sta je in 15 à 20 minuten in het centrum van het fotogenieke “wildwest-dorpje”... waar spijtig genoeg voor de foto's ook auto's de dienst uitmaken...



Al de “broederschappen” hebben hun eigen lokalen, waar ze bijeen komen voor de optochten.





Ik zal toch nog een stukje aan verslag van week 2 breien...

Met dank aan Mieke en Lin en Anita... die erop wezen dat ik duidelijk een stuk van het dorp gemist had...

En inderdaad, El Rocio is echt wel een belevenis...





"Er staat een paard in de gang"... is hier "er staat een paard aan de toog..."



Intussen hebben we ook de wildlife gezien van het nationaal park..





Vandaag Palmenzondag.. We zien slechts een hele kleine activiteit.. De mensen die hier jaarrond wonen zijn duidelijk niet meer zo fanatiek.. Hier geen buxus"palm" op palmenzondag, maar olijftakken..



Morgen verlaten we Spanje, Portugal, here we come..