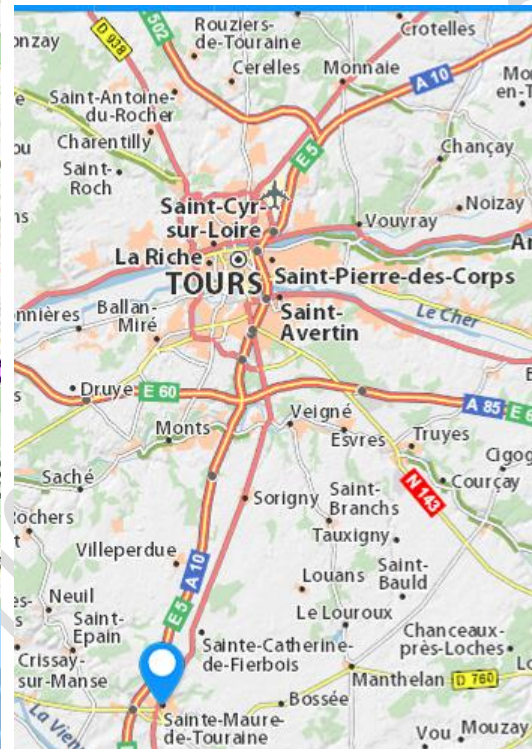


Portugal 2023 -deel 1 Spanje.

Boutersem naar Tours... via Amiens en Rouen: totaal 747km..



GPS: N 47.09321, E 0.61283

De eerste hindernis is genomen. Een vermoeiende lange 1e rit, na de ingekorte nacht..

Aangekomen in Bois Chaudron .. 2 keer getankt onderweg, geen probleem gehad.. En gelukkig hebben we geen last van stakerspiketten die wegen afsluiten..

Onderweg genieten we van mooie opklaringen.. tussen de plensbuien door..

Bois Chaudron is nog altijd spotgoedkoop, en vlakbij de A10..

En eens vrt gekeken (het vertrouwde nieuws van 19 uur..met dank aan de mi-stick). Stom dat die minister Dalle zo nodig die deal met de Hollanders moest opblazen.. Hij was was wschlk geen camperaar..

Maandagavond onze eerste 'stop': de Spaanse Baskische kust.. Zumaia.. een 'geologisch' fenomeen..

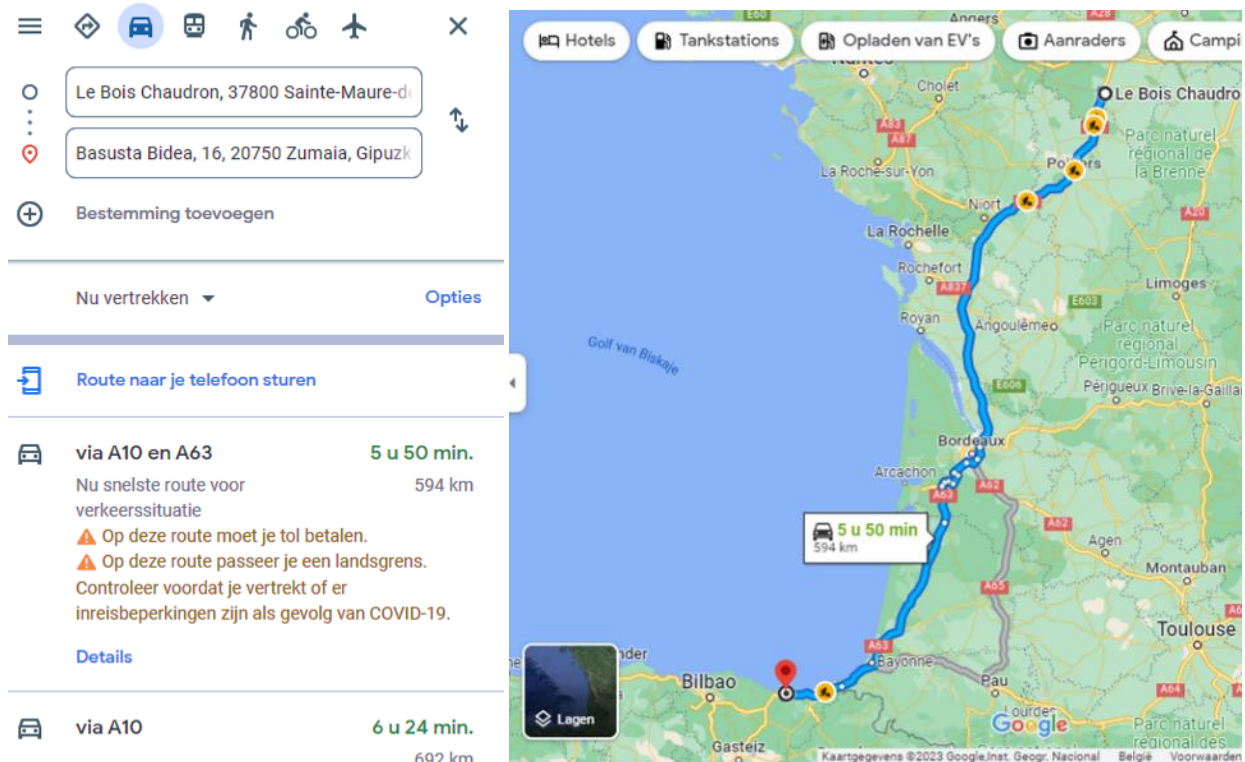
We reden langs verleidelijke streken als 'vignobles de Cognac', Blaye, Bordeaux..

De **Camping & Bungalows Zumaia** in Zumaia in het Baskenland, omringd door de bergen en de zee en aan de klif van Fylsch. Het is zonder twijfel een van de mooiste plekken aan de kust van Gipuzkoa. Zumaia heeft 2 prachtige stranden, een oude historische stad, een kleine vissershaven en een groot aanbod van restaurants

De camping is netjes, de inrit enigszins onverwacht.. En de weg er naartoe heeft recent een paar flinke bubbels gekregen.. "op z'n frans".. maar met de aanduiding "20km/u".. en sneller is niet aan te raden.

Wel kleine plaatsen, en er gaat een boemeltreintje in de vallei, dat echt wel duidelijk hoorbaar is op de camping.

We komen aan met stralende zon.. dinsdag verwachten ze 19 graden, woensdag 21 graden.. Morgen op verkenning naar het 'geopark'..



The screenshot shows a Google Maps navigation interface. The starting point is 'Le Bois Chaudron, 37800 Sainte-Maure-de-France' and the destination is 'Basusta Bidea, 16, 20750 Zumaia, Gipuzk'. The route is highlighted in blue and is 594 km long, taking 5 hours and 50 minutes. The map shows the route passing through Bordeaux and Bayonne, with various landmarks and parks marked. The interface includes a search bar, a list of destinations, and a 'Route naar je telefoon sturen' button. The map also shows various landmarks and parks, including 'Parc naturel régional de la Brenne' and 'Parc naturel régional Périgord-Limousin'.

Ondanks de vele “bezienswaardigheden” vermeld op de kaart die we krijgen bij de “toerist info”, is er vlgns onze opvattingen niet echt veel moois te zien.. De San Telmokapel, de San Pedrokerk... en uiteraard de fameuze “fysch” site..

San Pedro-kerk



Ze is waarschijnlijk gebouwd na de oprichting van de stad Zumaia in 1347, hoewel ze ook verband lijkt te hebben met het Santa Maria-klooster, waarvan de eerste vermeldingen dateren uit de 13e eeuw.

Het ziet er van buiten uit als een eenvoudig fort en heeft mogelijk deze functie vervuld tijdens de piratentijd. Het is een kerk met één beuk uit de 16e eeuw. Er zou een prachtig romaans altaarstuk te zien zijn, dat aan het einde van de eeuw is gemaakt. Ook de zijkapellen zouden te moeite waard zijn opmerkelijk. Maar je moet er wel binnengeraken natuurlijk..


Hermitage van San Telmo



Het is gelegen aan de rand van de kliffen boven het strand van Itzrun. Het eerste schriftelijke bewijs over de kapel dateert uit 1540. De heilige die de kapel zijn naam geeft, is de patroonheilige van de zeelieden, Binnen in het heiligdom valt het altaarstuk in rococostijl op. Het altaarstuk is gemaakt van hout, zonder polychromie en goudkleur. Het altaarstuk wordt omzoomd door de afbeeldingen van Santiago en Santa Clara. Deze afbeeldingen zijn gemaakt toen de stad de heiligdommen verkocht die naar deze twee heiligen waren vernoemd. Het is echter enkel te bezichtigen via rondleidingen en op afspraak.

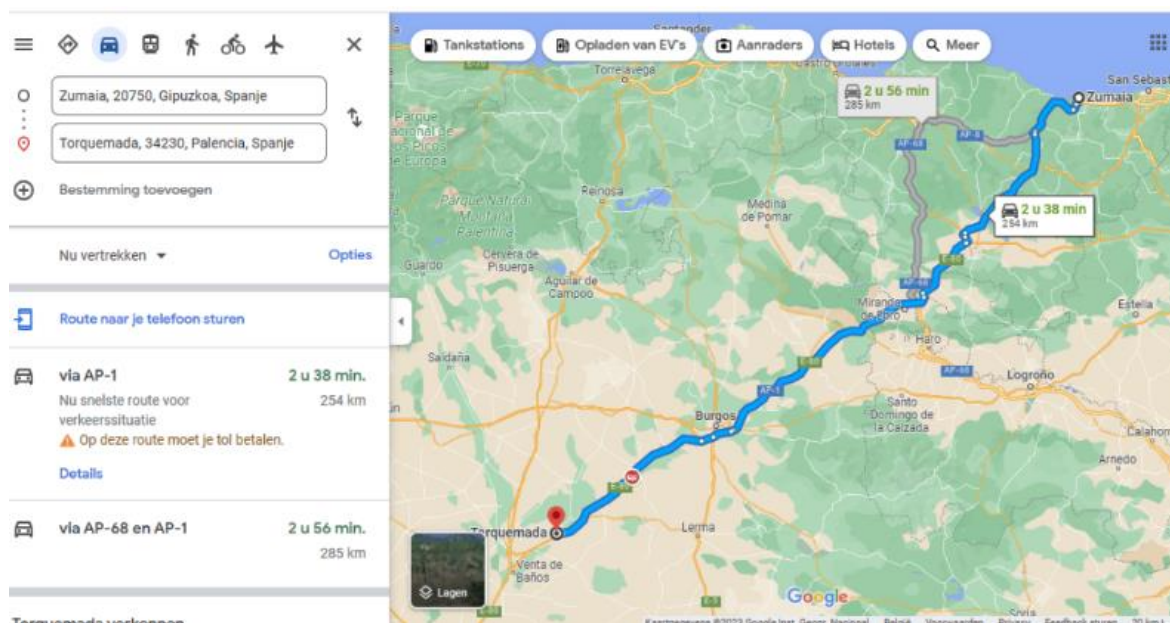
UNESCO World Geopark van de Baskische kust

Het UNESCO Geopark van de Baskische Kust omvat de gemeenten Zumaia, Deba en Mutriku . Meer info op www.geoparkea.eus





Als we van aan de kust naar beneden rijden, verbaas ik me telkens weer over de industriële activiteit langs de autopista.. Het ene industriegebied, naast het andere, fabrieken, ateliers... en overal “woonkernen” ertussen, met kasernes/flatgebouwen.. Het authentieke platteland en de rustieke dorpen zijn ver te zoeken..



Torquemada is een klein dorp in de Spaanse provincie Palencia, met een oppervlakte van slechts een 83 km².

Er is een gratis CP, 4 plaatsen, proper, water tanken en servicen.. **GPS 42.03694, -4.31639**

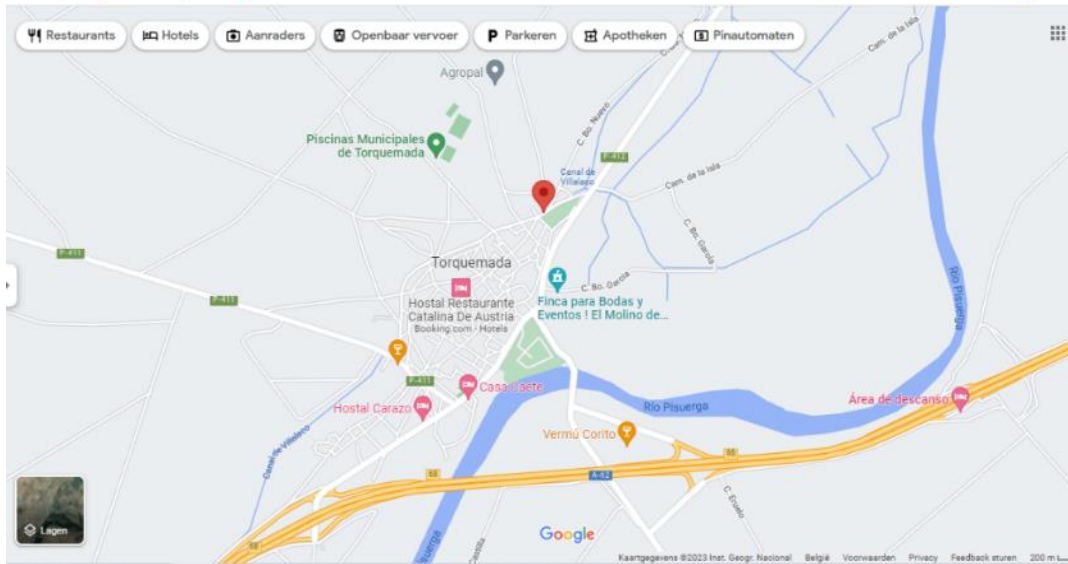
<https://www.campercontact.com/nl/spanje/castilie-en-leon/torquemada/30078/area-de-santa-cruz>

“Nette en rustige plek aan de rand van het kleine dorp . Water innemen en lossen en wc verschoneren mogelijk. Goed geregeld voor zo'n klein dorp. In het dorp is een bakker, een groenteman en een slager.”dixit campercontact...

Net wel.. rustig is wat anders.. De 4 voorziene plekken zijn in de vroege namiddag al ingenomen, en er komen tegen de avond nog meer gegadigden opdagen.. Tegenover de kerk zijn er nog een 3-tal plaatsen afgebakend, en een paar fransen zetten zich in de straat even verder op het gras..

De “kleine neringdoeners” zijn evenwel gesloten.. geen idee of het is omwille van een lange siesta..

Bovendien komen zowat alle boeren van de omgeving hier doorgesjeesd.. blijkbaar is er hier even verderop een soortement “technische controle”..



Torquemada was de geboorteplaats van Catharina van Habsburg, koningin van Portugal.

<https://torquemada.es/>

Eigenaardig genoeg zijn er bitter weinig relieken overgebleven van het rijke erfgoed van Torquemada en z'n illustere bezoekers.



Igreja Santa Cruz

Kerk van Santa Cruz van het einde van de 12e eeuw, tegenwoordig hermitage van de begraafplaats van de stad, was in het verleden de primitieve parochiekerk van Torquemada. . Een eeuw later, aan het einde van de 13e eeuw, werd de kerk vergroot. De plattegrond is een basiliek met drie beuken, met een rechthoekige apsis aan het hoofd

In deze kerk werd in 1527 Juan de Blankenfeld, bisschop van Riga (Letland) begraven.

En zoals op zovele plaatsen in het zuiden.. overal op de torens zitten er ooievaarsnesten..

Sint Eulalia

Deze kerk van Santa Eulalia is voor het grootste deel in de 16e eeuw gebouwd, op laatgotische fundamenteën.



Torquemada-brug

De Torquemada-brug is een van de grootste in Castilla y León. Ze bestaat uit vijftwintig bogen, die de stad verbinden met de linkeroever van de Pisuerga. De originele brug werd tussen 1583 en 1586 gebouwd

Tegenwoordig telt de brug vijftwintig bogen.

De brug is van groot historisch belang geweest. Er bestaan historische verslagen van de doortocht van onder meer keizer Karel V, en van zijn moeder Johanna I van Castilla “de waanzinige” in 1506.

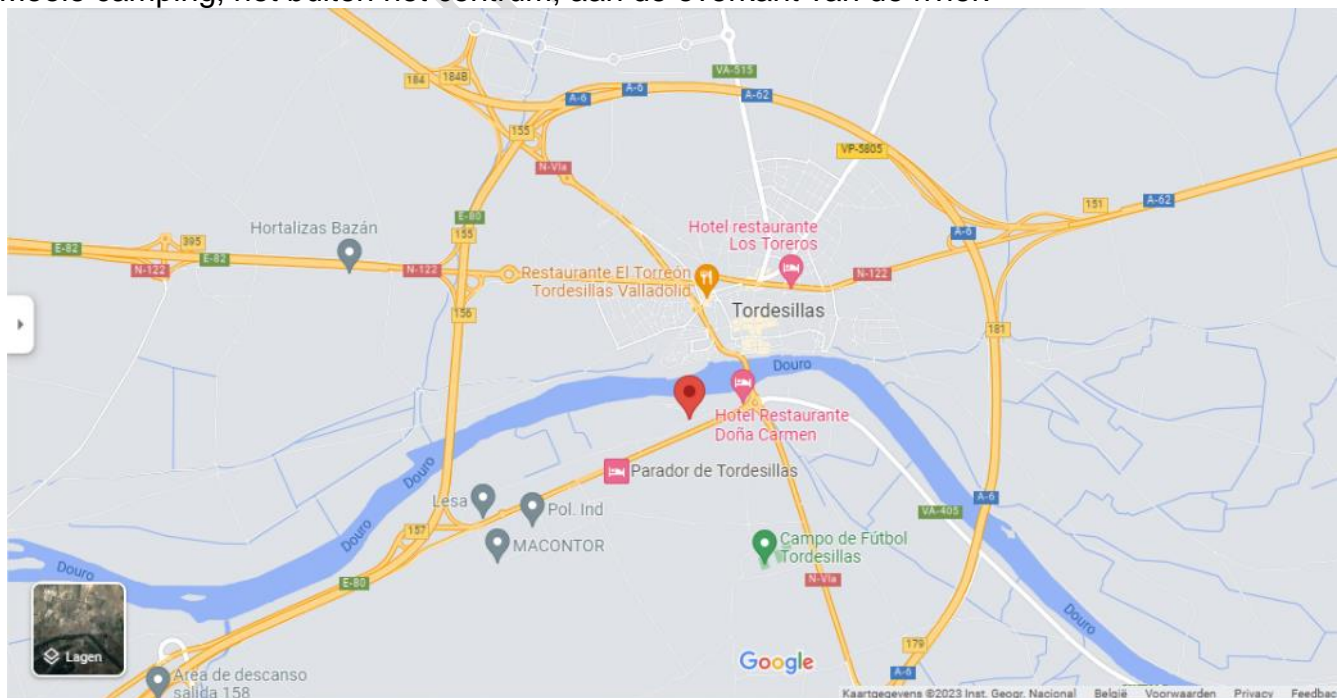


Torquemada is in de geschiedenis ook gekend omwille van “Thomas De Torquemada”, berucht om z’n inquisitie.. Vele eeuwen later hadden veel “ongelovigen” het leven gelaten door zijn wrede waanideeën..

Onze volgende halte is **Tordesillas**

Als staanplaats kiezen we voor **Camping El Astral**, Camino de Pollos, 47100 Tordesillas, Spanje
Tel.: +34983770953 | E-mail: info@campingelastral.es | | <http://www.campingelastral.es/>
GPS: N 41.49600, W 5.00459

Mooie camping, net buiten het centrum, aan de overkant van de rivier.



Tordesillas ligt op een heuvel langs de Duero. Ferdinand II trok zich in Tordesillas terug na de dood van Isabelle I. Johanna de Waanzinnige vluchtte er naartoe met het lijk van haar man Filips de Schone.



Meest interessante bouwwerk is het gemeentehuis, vroeger het paleis van Alfonso XI. Gebouwd in mudéjarstijl, en met een gevel in veelkleurige keramiek.



Het klooster van Santa Clara is extreem groot. Het was het eerste paleis van de stad, gebouwd in 1340 door Alfonso XI. Het werd in 1363 door zijn zoon Pedro I omgebouwd tot een klooster. Honden evenwel niet toegelaten, zelfs niet in de rugzak.. dus passen we voor de binnenkant

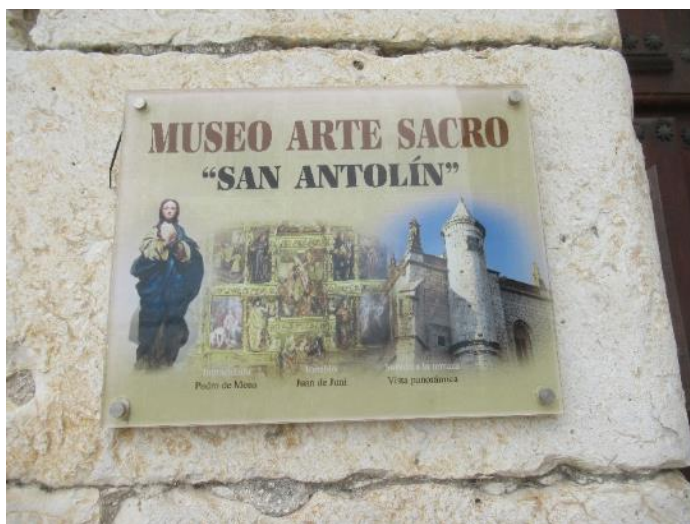
Plaza Mayor

Zoals de meeste grote pleinen in Castilië, is het vierkant van vorm en volledig omgeven door arcades. De kolommen zijn in Toscaanse stijl, die de twee bovenste verdiepingen ondersteunen met grote balkons en ramen



Het dateert het uit de late 16e en 17e eeuw, en onderging een grondige restauratie in 1994.

San Antolin-museum



Gotisch, uit de 16e en 17e eeuw, is sinds 1969 in gebruik als museum voor sacrale kunst.

<http://www.tordesillas.net/-/museo-del-tratado-de-tordesillas>

In de "Casas del Tratado", naast de San Antolinkerk, een van de adellijke gebouwen uit de 15e eeuw, is een museum ondergebracht over de "verdragen van Tordesillas" (ondertekening van het Verdrag van Tordesillas, op 7 juni. 1494).

Het verdrag van Tordesillas was er een van de velen, waarbij gepoogd werd om de regels vast te leggen tussen Spanje en Portugal, in verband met de ontdekkingen van nieuwe territoria.

De brug

De bogen duiden op de middeleeuwse origine van de brug.

Er was al een brug in de 10e eeuw. Hetgeen er momenteel staat, is van de 15e eeuw.



De muur liep rondom de hele stad, en had vier hoofdoorten, die samenvielen met de vier windstreken. In het zuiden de Puerta del Puente, in het oosten de Puerta de Valladolid of Puerta de la Villa, in het noorden de Puerta del Mercado en in het westen de Puerta Nueva.

Carmelietessenklooster

Het vindt zijn oorsprong in een groep nonnen die ontstond rond een kluizenaar, Isabel García , bekend als "la emparedada ", aan wie een stuk land naast de kerk van San Juan wordt geschonken voor de bouw van het klooster , tijdens het bewind van Juan II .


Dit klooster behoorde toe aan de Orde van San Juan Bautista de Jerusalén, maar de congregatie nam af. In 1945 kreeg het een nieuw leven, door de komst van Karmelietessen, en het werd Carmelo de Cristo Rey.



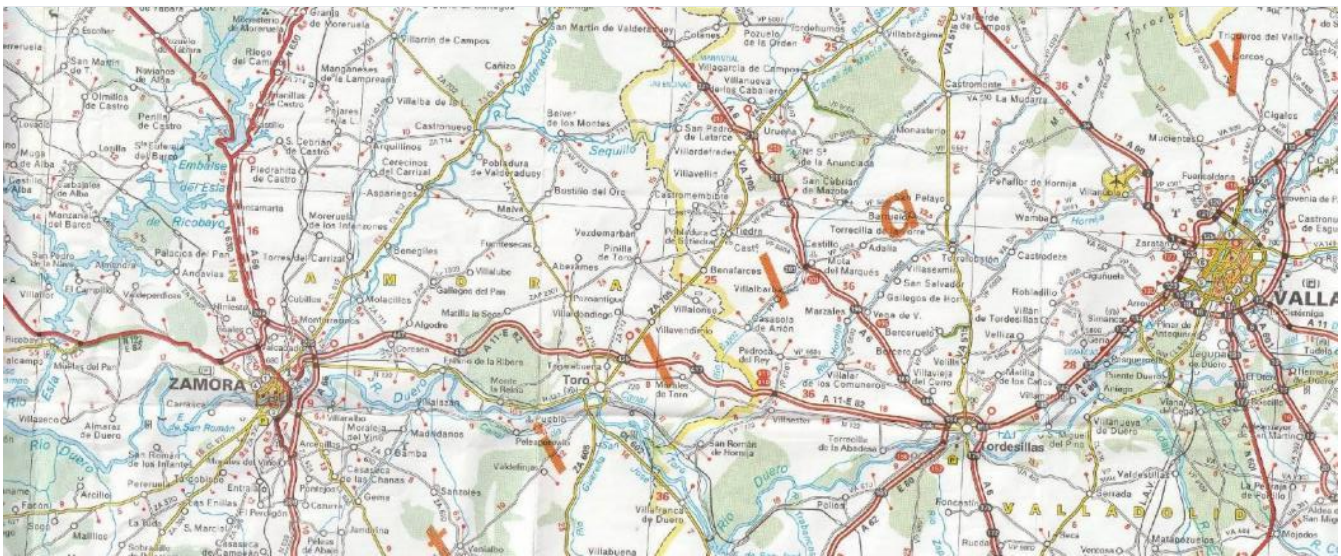
St. Mariakerk Gebouwd in de 16e, 17e en 18e eeuw .. en hedendaagse toevoegsels..



Street Art in Tordesillas



Zamora Onze volgende halte..



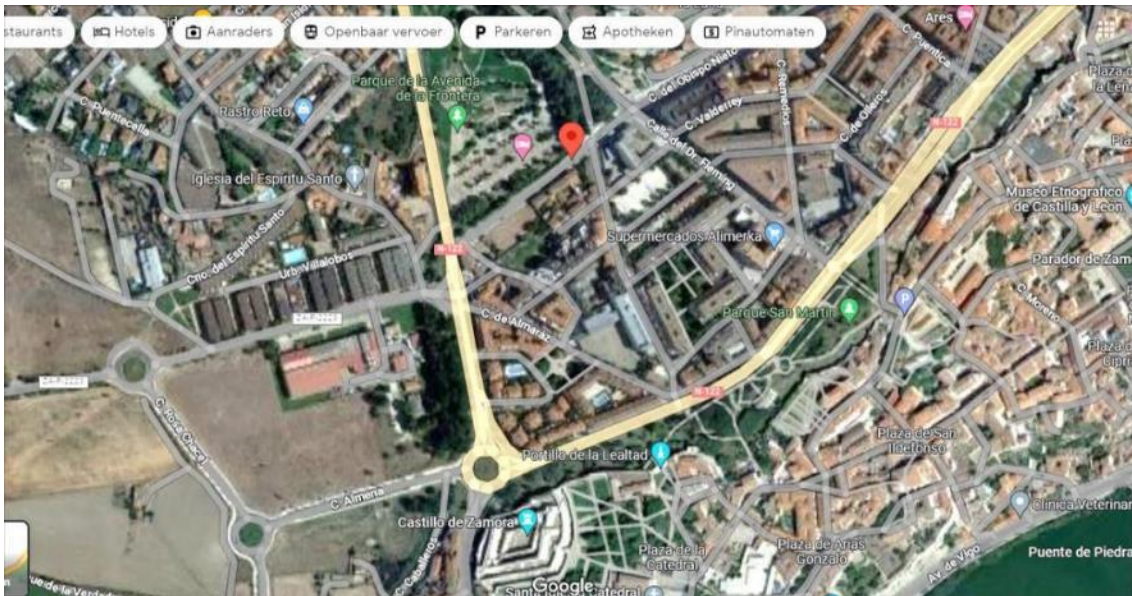
<https://turismo-zamora.com/zamora-dispone-desde-hoy-de-dos-areas-de-autocaravanas-situadas-a-la-entrada-de-valorio-y-en-entrepuentes.html>

Zamora heeft nu **twee camperplaatsen**, gelegen aan de ingang van **Valorio** en in **Entrepuentes**




<https://www.campercontact.com/nl/spanje/castilie-en-leon/zamora/10755/parking-de-valorio>

41.50347, -5.75556 Calle Pisones, 49026, Zamora



We opteren voor de CP van het Valorio bos, Pisones.., 30 plaatsen, wel op mix-parking.. Maar je zit vlakbij het oude stadsdeel, je staat er rustig, lozen en water nemen.. en als toetje: alles gratis.. Wel toekomen in de vroege namiddag, als je een plekje wil veroveren.. Misschien heeft de drukte wel te maken met de “Semana Santa”, die uitbundig beleefd wordt in Zamora.. Met soms wel 3 optochten op een dag door de verschillende kerkelijke genootschappen.. Zamora wordt wel eens het 'Museum van de Romeanse bouwkunst' genoemd, en uit de periode van grote bloei, 12e-13e eeuw, zijn talrijke kerken overgebleven. Het is een mooi stadje, met leuke pleinen, en pittoreske straatjes en steegjes. Het historische centrum van Zamora is niet groot en alle bezienswaardigheden zijn gemakkelijk te voet te doen.

12e eeuwse Kathedraal



In het zuidelijk gedeelte van de oude stad, omgeven door oude vestingwerken met stadspoort, staat bij de rechteroever van de Duero, de 12e eeuwse kathedraal. Het museum heeft een opmerkelijke verzameling zilverwerk en 15e eeuwse Vlaamse wandtapijten.



De draagberries voor de processies voor de Semana Santa staan klaar in de kathedraal. De meesten zijn eeuwenoud.. en loodzwaar. Onder sommige gaan 28 dragers om de last te torsen, sommige stukken hebben nog meer mensen nodig..





De "Semana Santa" wordt er heftig beleefd.. Tot wel 3 processies per dag trekken door de straten.


Zamora heeft 16 Romaanse kerken. Op weg naar het stadscentrum kom je eerst langs de 12e eeuwse Kerk van San Ildesfonso



Het Centrum, de Plaza Mayor, met de Romaanse kerk San Juan de Puerte Nueva en het stadhuis



De “Puente de Piedra” met zijn 16 bogen is eeuwenoud, en verbindt de oevers. Het is hét icoon van de stad.



Er is ook een “grote markt met 150 standhouders”. Die we gelijk met een bezoekje vereren.. Jammer genoeg is het aanbod nogal eenzijdig.. Schoeisel, stoffen, kleding..



Zamora is een aangenaam stadje. Een aanrader voor wie in de buurt is..



Streetart in Zamora..

**Zamora is onze laatste halte in Spanje.
Hierna gaan we de Portugese grens over, naar Bragança.**

Vlaamse mobiliteit