

Verslag reis Noorwegen

Vertrek in Duffel om 12u op maandag 8 juli 2013,

Via Breda,Utrecht, Apeldoorn, Osnabruck, Bremen,Hamburg,Lubeck,

Tot aan overzet met de Ferry naar Maribo, +-45min varen

In totaal 745km afgelegd

Dinsdag 9 juli,

Richting Kopenhagen,de brug naar Malmo in Zweden en dan naar Stockholm

Verder naar boven langs de Baltische zee tot Sundsvall.

Aantal km vandaag is 1150

Totaal aantal bedraagt 1895km

Woensdag 10 juli,

We rijden verder langs de E4, al een tijdje geen autostrade meer, richting Lulea.

Overtomea, Pello,langs de E8

We volgen een rivier langs de Finse kant,de overkant is Zweden, de grens ligt in het midden van het water.We rijden verder richting Noorwegen.

Net voorbij Muonie stappen twee rendieren over de straat, we hebben eentje niet kunnen ontwijken, we botsten frontaal op het beest, zijn horens staan in onze auto, en het lieve beest is nu naar de dierenhemel De auto is serieus beschadigd maar we kunnen er toch mee verder rijden.

We staan nu aan de grenspost waar ze onze beschadiging hebben opgenomen voor de verzekering.

Vandaag gereden 973km

Totaal aantal 2868 km

Morgen nog 200 km tot de noordelijke ijszee of de Barentssee

Op de grenspost grenspost geslapen tot we om 24u terug wakker werden van het felle licht,

Het was de middernachtzon die daar aan de horizon stond te schijnen, onvoorstelbaar,midden in de nacht de zon die zo fel is dat je ogen er van zeer doen

Donderdag 11 juli

Verder gereden richting Noordkaap, enkele tunnels gepasseerd, waaronder de Nordkaptunnel die onder de zee gaat....rond 17u zijn we uiteindelijk toegekomen op Noordkaap, het was een lange weg maar spectaculair mooi.

Op Noordkaap zelf was het storm, heel hevig zelfs, gelukkig konden we binnen vannalles gaan bekijken en was er een restaurant waar we lang konden tafelen met uitzicht naar de zon die er niet was.

Maar.....om 22u30 brak de zon dan toch door, iedereen was gelukkig, er werden veel fotoos gemaakt, tot een kwartier later de zon terug verdween achter dikke wolken,de storm stak in alle hevigheid terug op en bleef de hele nacht aanhouden,m.a.w. niet goed geslapen die nacht.

Vrijdag 12juli

Vanmorgen nog met storm opgestaan, dan maar andere plaatsen op het eiland gaan bezoeken, zoals in Skarsvag,daar was een wandeling uitgestippeld, niet kunnen doen door de regen, dan maar gedoucht en water aangevuld op camping

Daarna naar Gjesvaer voor boottochtje voor vogelsafari, viel ook in het water wegens slecht weer.

Dan hebben we het eiland verlaten, via de E69 naar de E6 richting Skaidi naar Alta, vanaf hier begint onze fjordentocht, er staat al veel uitgestippeld op de kaart.

We zijn ondertussen al 223km terug huiswaarts gereden, allee ... In schuine richting dan en niet recht naar beneden.

Ondanks onze vermoeidheid proberen we toch wakker te blijven voor de middernachtzon want het is een heel prachtige avond en hopelijk staan we op een goeie plaats

Zaterdag 13juli

Vandaag wandeldag in Alta, Gargia, de grootste canyon van Europa,
Wandeling van 7km heen en 7km terug, van 11u tot 16u, dus 5u gestapt.

De ganse dag bewolkt gebleven.::

Daarna lekker gegeten in bergrestaurant in Gargia, alsook daar op de parking geslapen.

Zondag 14juli,

Ganse nacht regen gehad, vanmorgen in Alta oorlogsmuseum bezocht.

Het verhaal van twee Duitse oorlogsschepen, waaronder de Tirpiz, langs de Altafjord wilden binnendringen, maar uiteindelijk vernield zijn door de Engelsen.

Vanmiddag begonnen aan fjordentocht, tussendoor regen en wind, vanavond mooi zonnig,

Vandaag twee veerboten genomen.

Op een rustige plek voor Tromsø geslapen.

Maandag 15juli

In Tromsø aangekomen eerst op zoek gegaan naar LPG, moeilijk maar toch gevonden.

Enkele musea gedaan zoals: Polaria vismuseum

MS Polst Yerna : oude zeerobbenjager boot

Tromsø museum : geologisch museum ; Sami bevolking van Noorwegen, Sweden, Finland.

Ondergrondse tunnels met ronde punten en een aantal kilometers lang met veel smog genomen met brommer.

Om 22u de berg op met kabellift en nog een grote wandeling tot bergtop gemaakt, rond 23u30 terug aan de kabellift en daar in de cafe een warme chocolmelk gedronken en tot 0u30 genoten van de Middernachtzon, geprobeerd Marjolein te bereiken om haar mee via ons tablet te laten genieten van de zon, maar dat lukte niet.

Om 1u gaan slapen in centrum Tromsø.

Dinsdag 16juli,

Wandeling door het stadje Tromsø en nog een museumpje,

Daarna de universiteitsmuseum van de wetenschap, maar dit was eerder voor kinderen dan voor volwassenen.

Later wandeling door Botanische tuin, dit was dan weer zeer prachtig, daar wordt iedere dag knap werk geleverd door verschillende tuiniers, daar ook nog een terrasje gedaan met een wafel.

Om 17u nog verder gereden naar Sommarøy, geslapen op een verkommerd stukje kaai, doodmoe gaan slapen om 20u

Woensdag 17juli, belangrijke dag, verjaardag van Jozefien,

Om 8u45 met boot naar eiland Senja

Mooie trip gedaan op eiland,

Trollenmuseum bezocht, daar de autotank terug gevuld met water

Dan naar Gryllefjord om weer een Ferry te nemen, maar die zat vol, dus moesten we wachten naar de volgende boot pas vier uur later, dan hebben we maar verbroederd met een Finse camper met Zwitserse mensen en Belgische koffie.

Om 19u overtocht toch nog gemaakt, de langste tot hiertoe, met een onrustige zee

Goed geslapen in het stadje Andene.

Donderdag 18juli,

Afspraak gemaakt voor de walvissensafari

Om 12u rondleiding door walvismuseum,

Om 14u vertrek met de katamaran naar de open zee om walvissen te spotten,

Het bleek telkens dezelfde walvis te zijn die tot driemaal toe kwam showen voor ons, de gidsen

herkennen hem aan een vlek op zijn staartvin,

Om 4u30 waren we terug aan wal.

Vrijdag 19juli,

Vannacht om 4u gewekt door meeuwen die rondvlogen boven de camper, bovenop de camper kwamen zitten en rondstapten op het dak en veel lawaai maakten.

Deze morgen verder gereden richting Lofoten, het blijft bewolkt met niet al te veel regen.

We krijgen mooie landschappen te zien

Vanmiddag gearriveerd in het stadje Svolvær, daar nog een oorlogsmuseum gedaan en daarna aan onze

VvAllereerste serieuze bergtocht begonnen, 400 m naar boven, wat wel meeviel, de bergbeklimming was vrij steil maar niet zo lang, via andere weg terug afgedaald.

Eten gaan kopen om het weekend verder te kunnen.

Geslapen op parking van de Ferry, geprobeerd foto's van GSM op tablet te krijgen.

Zaterdag 20juli

LPG getankt in Svolvær.

Veel regen, dus verder gereden langs de mooie route die de Lofoten ons bieden.

In Kabelvåg visserijmuseum bezocht.

Verder in Borg hadden we het Vikingmuseum, op die plaats zijn restanten van een Vikingwoning terug gevonden, dat hebben ze heropgebouwd, na een wandeling van 15min naar het water lag ook een Vikingboot, bezoekers mochten meevaren maar moesten natuurlijk mee helpen roeien, en er stond een heel krachtige wind, Hans heeft dit meegedaan en vond het een leuke ervaring.

Dan verder door de regen tot het einde van de Lofoten tot het stadje .

Daar hebben we nog enkele uren over gedaan, het lijkt wel dat je naar het einde van de wereld rijdt en je nog helemaal alleen op de wereld bent, zeker met zulk slecht weer, regen en wind, maar toch een leuke en spannende ervaring

Besloten om in Sorvåg nog diezelfde avond de Ferry te nemen naar Bodo, uiteindelijk had die boot twee uur vertraging, hebben we ondertussen met de kaarten gespeeld in een warme camper met warme chocolmelk, mensen met auto's hadden het koud na twee uur wachten

Om 23u30 zijn we uiteindelijk vertrokken en om 3u smorgens aangekomen, Hans heeft twee uurtjes geslapen, ik heb drie uur gevochten tegen het misselijk zijn, het was nochtans een nieuwe mooie boot, genre katamaran

In Bodo aangekomen ons direct te slapen gelegd.

Zondag 21juli,

lang geslapen en dan internet gevonden en kroning van koning Filip gezien

Luchtvaartmuseum bezocht,

En veel met xxx gebabbeld via internettelefoon

Het heeft eindelijk niet meer geregend.

Nog lekker gaan eten en dan te laat voor zwembad....

Slapen bij het museum.

Maandag 22juli,

Start van onze derde week.

In Bodo gaan zwemmen en sauna, prachtige accommodatie met zeer verzorgde sauna en leuk zwembad met zeer toffe glijbaan.

Verder gereden richting Ornes, prachtige route met veel bergen, heel speciale zichten, zeer zonnig gewoonweg mangifiek

Rond 19u prachtige vliegplaats gevonden, er zijn hier wel wat fotoos gemaakt.

Email adressen om foto naartoe te sturen

N66° 56,800

E15° 41,302

BRK@EPOST.NO thuis

Bente@Orkide.NO

Dinsdag 23juli

Route verder gezet tot toeristische info, het was dan ook de plek waar we moesten zijn ,ticketten gekocht en met een kleine boot overgezet,op een andere manier niet te bereiken, vanwaar de tocht naar de gletsjer begon, drie kwartier tot aan de voet en dan begon de beklimming tot aan de sneeuw, niet zo simpel maar toch te doen, prachtig en zeer zonnig weer. Na 5u stappen waren we terug aan de boot die ons weer tot aan de camper bracht

We zijn blijven overnachten op de parkeerplaats met heel wat vriendelijke mensen rondom ons, ook hadden we internet, tot heel laat buiten gezeten, de slaapplaats was gelegen in Hal.

Woensdag 24juli

Wat wij nooit doen maar vandaag toch is gebeurd zijn we een stuk terug gereden namelijk door de 6 km durende tunnel voor een tocht van 6u aan de dam van Glomfjord, geen simpele wandeling

Er zat een stuk tussen met een steile wand met een houten trap van maar liefst 1200 treden, daarna begon er nog een lastig stuk met heel smalle paadjes, je moest echt op iedere voetstap letten, maar het was zeker de moeite waard. Een goeie douche achteraf deed dan ook deugd.

Later zijn we dan tot boven de dam gereden en daar geslapen.

Hans heeft daar ook nog een mooi vluchtje van drie kwartier gedaan en is terug geland onder daverend applaus van de omstaanders. We stonden daar op 500m hoogte en Hans heeft gevlogen tot 1300m hoogte.

De toppen van de Svartische Gletsjer noemen Spisstinden, Isstinden en Snotinden, allemaal te zien van de dam op 500m hoogte. Svartische Gletsjer vertaald noemt Diepblauwe Gletsjer en van dichtbij is dat heel goed te zien.

KJELL-RL@ONLINE.NO

kjell-Roald Langseth

Alkeveien 4

Postboks 2033

9265 Tromso

tel +47 400 00 400 GSM +47 909 16 761

Donderdag 25juli,

Ochtendwandeling gedaan aan de dam, dan terug naar beneden, daar alles van camper zoals water enz terug op orde gebracht en dan van Halså verder naar volgende boot in Fotoy, deze boottocht duurde maar een kwartier. Dan naar Jekvik voor een boottocht langs de Sorfjorden, dit was een uur varen maar zeer mooi, ook het goede weer was van de partij zodat we de ganse tijd op het dek hebben gezeten. Dit knap avontuur maakte alles goed, want onze boot is pas na drie uur vertraging vertrokken wegens motorpech. Met de avond nog verder gereden naar Mo I Rana en daar geslapen.

Vrijdag 26juli,

LPG getankt in Mo I Rana.

Verder langs de E6, dit is de smalle strook van Noorwegen, iets meer binnenland, blijkbaar de grote steenweg naar het zuiden maar je zou het niet zeggen, nochtans is het een heel mooie route met veel dichtbeboste dennenbomen.

Staan nu op een parking bij een eethuis waar we internet hebben, maar onze dochters lijken onbereikbaar te zijn, we blijven hier bij het meer staan om te slapen. Een betere afsluiter van onze twintigste dag op reis kunnen we niet hebben denk ik.

Zaterdag 27juli,

Nog steeds langs de E6 verder richting Trondheim, de derde grootste stad na Bergen en Oslo. Op zoek naar nog wat toeristische informatie zijn we gestopt in Steinkjer en hadden we daar met de morgen al wifi te pakken, hebben we lang met Marjolein en Geertrui getettert. Op de middag verder gereden voor een bergwandeling maar Hans zag daar prachtige kumuluswolken vormen en wisten we dat daar onweer zou van komen, wat na een tweetal uurtjes bewezen werd door onweer.

Hebben we Trondheim rechts laten liggen en zijn we naar Oppdal gereden, daar de 70 genomen richting Sunndalsora, een heel mooie route, daar een pizza gegeten en iets verder gestopt om te slapen. We hebben vandaag toch wel een 250km afgelegd, aan 60km, 70km, of soms aan 90km per uur, daar ben je dan wel een dagje mee bezig, en die tweevaksroute loopt tot in Oslo, zo een 500km verder, autostrades kennen ze hier niet.

Zondag 28juli,

Vroeg vertrokken richting Kristiansund, E39, de Atlantische route, dit zijn allemaal eilandjes met elkaar verbonden door een brug of een tunnel, de bruggen zijn wel spectaculair van model, we hebben twee tunnels gedaan van vijf en zes km, in Avarøy moesten we dan toch tol betalen van 150 kronen, wat betekent zo een 200€.

Onderweg ook impala's gezien, verder gereden langs Eide, Molde, tot Eikesdalen met de grootste waterval van Noord-Noorwegen, de Mardalvossen genoemd, we konden met onze wandeling tot zeer dicht bij de waterval komen, het laatste stuk was klimmen over de rotsen, we werden serieus nat door de watergordijn die naar beneden valt, maar we hielden vol tot op het einde, de hollandsse jeugd keek er van op dat wij met onze bergbotinnen er vlotter overgingen dan zij met hun basketsloefkes.

Dan terug vertrokken richting Aldalsnes waar we onderweg boven op de berg, hoogte 500m, blijven slapen.

Tot nu toe 6 016 km gereden.

,

Maandag 29juli,

Het eerste half uur na ons vertrek geen enkele andere auto op de baan, rijden richting Andalsnes, dan langs Trollveggen, dit is de hoogste site van Europa voor basejumpers, 1850m hoog waarvan 1000m kaarsrecht naar beneden.

Vandaag toch wel niet te missen uitzichtpunten gehad, onvergeetlijk waren ze, de ganse dag door. Dan zijn we gaan klimmen naar Trolstiggen met wel 17 haarspeldbochten tot 700m, dit was waanzinnig mooi, er was wel wat wind vandaag, Hans had hier heel graag gevlogen.

Dit gebied is zeer toeristisch en beschermd door Unesco, dus nationaal park.

Zo een 20 km verder passeren we Geiranger, in de fjord lagen twee cruise schepen, 250m llang en 50m hoog boven het water, een prachtig beeld.

Vorbij Geiranger terug naar boven tot 700m met 11haarspeldbochten, dan betalend verder tot 1500m naar Dalsnibba, hier blijven we staan om te slapen ,het is hier ijskoud en het waait hard.

P.S. de bankkaarten werkten niet dus hebben we gebumperd met de auto van twee Noorse kerels, zij waren content dat het lukte en wij hebben ze een tas thee gegeven, een Belgisch koekje en ne goeie babbel want boven was het te koud in hun sportcar en zij reden terug naar beneden om hun tent op te zetten.

Dinsdag 30juli,

Route naar Gletsjer Jostedalsbreen in briksdal, de gletsjer eindigt in een waterval, wandelroute van 6 km. Verder naar Olden, daar lagen twee cruiseschepen.

Vervolgens de Streemsfjellet pas, 300 m naar boven gewandeld , een lange route over de toppen van de bergen gereden, verschillende watervallen tegen gekomen, soms moeilijk passeren met andere auto's, laat staan campers, een van de mooiste route tot nu toe, verder tot in Grotli , daar staat maar een gebouw en het is een hotel, daar hebben we met de hotelgasten mee kunnen eten van het buffet, na een lange rit viel dit voor ons zeer in de smaak, het hotel is meer dan 100 jaar oud en wordt al door de vijfde generatie uitgebaat, hebben daar Belgen uit Halle ontmoet waarmee we in het salon en een drank en een leuke babbel de avond hebben doorgebracht tot wel middernacht. geslapen op de parking.

Woensdag 31juli,

Vandaag door het nationaal park Jotunheimen gereden tot op 1300 m hoogte, verder naar begin van Sognefjord, koning der fjorden genoemd, 205 km lang, is hoogste top van Noorwegen: 2400m, met de Glittertintt gletsjer.

Nog een lange weg afgelegd, 's avonds nog verder gereden op zoek naar slaappleaats richting Aurland, kwamen we nog enkele tunnels tegen met binnenin haarspeldbochten waar je toch geen bus wilt tegenkomen, en ondertussen maar stijgen, net uit de tunnels dan toch een kleine parking met een heel mooi panorama, met overheerlijke pannenkoeken, geen internet, maar zalig om te slapen.

Donderdag 1augustus,

Van Aurland richting Hol, dan toeristische route gevolgd van 100km tot Eidfjord, onderweg de prachtige waterval: Voringfossen zowel bovenaan als onderaan bewonderd, maar de wandelweg onderaan hebben we niet gevonden.

Hebben weer veel over de bergtoppen gereden waardoor we de Hardangerjokulen of gletsjer hebben zien liggen, op de straat liepen veel schapen rond, uitkijken dus, tot we een cafe tegenkwamen voor een warme chocomelk en dan een klein klimmeke tot bij grote Trolstandbeeld , daar liepen ook de schaapjes rond en wilden een kleine knuffel. Dan maar verder naar Eidfjord waar we de Waterkrachtcentrale of Simakraftwerk, deze ligt in de berg en is niet op te merken door eventuele vijand, gaan bezoeken zijn. Rond 16u een goeie wei gevonden op een camping en mocht Hans van de lieve eigenaar daar opstijgen, als hij maar de elektriciteitsdraden liet hangen was er geen probleem want daar moest het hele dorp stroom van krijgen, de eigenaar was een Hollander die zelf ook al ooit 2vluchtjes had gedaan in Nederland. Mooie vlucht.

Later hebben we de boot naar Bruravik genomen , nog met de kinderen gebabbeld via wifi en toen het donker was, dit fenomeen kenden we nog niet, een slaappleaats gevonden op een fabrieksterrein.

Vrijdag 2 augustus,
LPG getankt in Voss.

Mooie route genomen naar Ulvik en Granvin, verder in Alvik een kleine weg naar een dam, Torefjell op 1050m, maar niet gevonden, wel spectaculaire route, weg voor matchboxauto's en niet voor campers maar toch gelukt, dan Norheimsund.

Daar bergtocht afgelegd van 1000m hoogte, waarvan 700m te voet, de eerste 300m met de auto. Dan terug via andere weg naar beneden maar daar hebben we door moerasachtige velden en bossen geploeterd en kwamen we na 3u doorweekt van het zweet en smerige bottinen aan de camper, een douche gepakt, eten gekookt en vroeg de beddebak in, later wel wat regen gehad.

Zaterdag 3 augustus

Frisse ochtendlucht bij waterval Sendalfossen, door een wegverschuiving zo'n 200jaar geleden, kan je nu achter de waterval wandelen zonder nat te worden, na onze wandeling is het beginnen regenen. Even Geertrui aan de lijn gehad en Jozefien wat bezig gezien, zij heeft diarree van de Belgische warmte, terwijl het bij ons toch niet al te best is, wij moeten ons programma aanpassen aan het weer, wat betekent vandaag geen bergtocht.

Lekkere pistolets uit de spar gegeten en dan richting Jondal en de overzet nemen.

Gietende regen, tak van de boom viel naar beneden op de voorruit, leek wel een steen, gelukkig geen schade, alleen verschieten.

Dan richting Odda, daar een zeer kleine weg genomen richting gletsjer, was wel wat eng want naast ons liep de rivier naar beneden met zeer zwaar kolkend water.

Later op de weg hadden we nog de Lattefossen, de tweelingwaterval, zeer mooi, daar hebben we nog Belgen.

Dan zijn we op zoek gegaan naar het startpunt van onze bergtocht voor morgen, indien het weer iets verbetert tenminste. Hier hebben we ons avondeten opgegeten en blijven we slapen.

Kenmerken van Noorwegen, de statistieken:

Water en fjorden het houdt niet op.

Veerboten, hoeveel we er genomen hebben werd niet geteld maar het zijn er veel.

Een schatting met zekerheid minstens 20

Geen autosnelwegen. Totaal afgelegde kilometers 7000km
zonder enige autostrade. Van de top tot in het zuiden geen enkele snelweg.
De grootste baan die we tegen kwamen was een twee vak.

Tunnels: Een massa, hoeveel we er gehad hebben is niet te schatten.
Met zekerheid reden we ten minste 200km in tunnels (omgerekend een 5%)
waarbij de langste 24,5km was, de langte van Europa naar schijnt
maar waarvan er nog meerdere van meer dan 10km waren.
De Noordkaap tunnel waar men veel over doet is maar 6km.
Nieuw, wat we nog nooit zagen zijn ronde punten in deze tunnels.
Hele hallen zijn het.
Nieuw is daar ook bij de haarspeld bochten in een tunnel.

Ook nog nooit mee gemaakt. Zo deden een tunnel met toch wel een 10tal haarspelbochten wat een nieuw woord oplevert, haarspeld tunnel.

De tunnels zijn meestal zeer smal (amper te paseren met twee voertuigen laat staan als je een bus tegen komt) en uiterst mager tot niet verlicht. Lijken uitgegraven konijnenpijpen.

Smalle wegen met hopen, nieuw woord daarvoor: matchbox wegen.

Snelheidsborden met hopen van alle snelheden dat je het op de duur niet meer weet.

Bij ons heb je 30, 50 70 en 90km/u.

In Noorwegen heb je ook alle andere 40, 60, 80 en 90km/u

Watervallen met hopen.

Alle soorten dieren op de straat met de bijbehorende soorten borden

Rendieren, Elanden, Koeien, Schapen, Paarden, Herten,

Cruiseschepen met de vleet.

Noorwegen het camperland ... minimum 5km (maar vaker korter) is er een toilet mee stal met water en soms of in veel gevallen ook nog electriciteit. Van op de noordkaap tot puntje zuiden alles kriskras doorcrossen = 6000km Zalig mooi en je mag en kan overal ter plaatse blijven ... wij kiezen steeds boven op een berg waar je niemand stoort.

Goeie GPS met alle coördinaten van de LPG stations is handig.

0% snelwegen

25% tweevaksbaan

25% smalle eenvaksbaan met om de 500m een passage

50% Gravelweg

op 6000km ... 300km tunnel gedaan. In tunnels ronde punten, tunnels berg op met haarspeltbochten zoals je ee in Oostenrijk of Zwitserland niet vind.

Elke 100km minstens een overzet. zoek naar de goedkoopste ... der bestaat een goede brochure voor.

Foto's nog zonder coördinaten.

Bij onze nieuwe escapades neem ik foto's waar het tablet direct de coördinaten op zet. Dat is handig om de route nadien te reconstrueren of voor iemand anders. Spijtig dat ik dat nog niet gedaan had in 2013.

Algemene foto's

<https://www.facebook.com/photo.php?fbid=10151859599284374&set=a.10151859598634374.1073741836.714369373&type=3&theater>

Noordkaapvlucht

<https://www.facebook.com/photo.php?fbid=10151859104629374&set=a.10151859104429374.1073741832.714369373&type=3&theater>

Fjordvlucht

<https://www.facebook.com/photo.php?fbid=10151859205759374&set=a.10151859205439374.1073741833.714369373&type=3&theater>

Svartisenvlucht

https://www.facebook.com/ExpAir/media_set...


nog wat info = reken op max 100km per dag op graverl en de rest van de tijd wandelen als je er van houdt ten minste.

Reken op 6 weken ... en doe het tussen 1 juli en 15 aug. hopen op goed weer anders is het een ellende.

Kwalificatie vroeger Oostenrijk en Zwitserland 8 à 9/10 nu O& Z 6/10 en Noorwegen 9/10 qua schoonheid en natuur ... maar dat is subjectief uiteraard.

De linken naar de foto's werken bij mij maar als het niet lukt kan je steeds op mijn FB pagina gaan naar mijn albums.

<https://www.facebook.com/ExpAir>



LPG-REFUELLING STATIONS IN NORWEGEN

The last update of the list is at 20.10.2007

[Donate](#)



Update / change

The list is as good as the last updated change. Have you got changes as to stations not operating any longer, or new ones being added, we would like to hear from you.

[Endringsmelding](#)

GPS database download

As number one in Norway, we can offer you a complete GPS database of all LPG filling stations in Norway and Sweden.

[GPS download](#)

LPG News

General informations who can be interesting for you who drive on LPG. You can just join our mail subscription and SMS notice. The informations will only be delegate on Norwegian.

[Newspåmelding](#)
















Priceobservation

Your price observation to our price-barometer can you please report here, or to mobil phone no: +47 906 03 205

[Prisobservasjon](#)


These page is not up to date—look at the Norwegian one.....

Oslo							
Place	Chain	Name / Company	Address	Webside	Note	Opening time	Phone
Oslo	Shell	Hovin Bilistsenter	Hovinveien 45 0576 Oslo				+4722679054
Oslo	Statoil	Statoil Service Bryn	Nils Hansensvei 15 0667 Oslo		Exit from Ring 3		+4722648922
Oslo	Shell	Marienlyst Bilistsenter	Kirkeveien 92 0361 Oslo		Close to NRK / Marienlyst		+4723203170
Oslo NEW!		LPG Alnabru	Brobekkveien 107 0582 Oslo			mo-fr 14-17	+4792232630
Akershus							
Place	Chain	Name / Company	Address	Webside	Note	Opening time	Phone
Jessheim	Statoil	Statoil Mango Gardermoen	Fridtjof Nansens vei 8 2060 Gardermoen		Close to Oslo main airport Gardermoen		+476538566
Lillestrøm	Shell	Lillestrøm Bilistsenter	Jernbanegaten 3 2004 Lillestrøm			24 hours	+4763812115
Lørenskog	Shell	Skårer Bilistsenter	Solheimveien 120 1473 Lørenskog		Close to RV 159 direction Lillestrøm		+4767970959
Ås i Akershus	Shell	Ås Bilistsenter	Drøbakveien 71 1430 Ås		Close to E6		+4764944260
Kløfta	Shell	Kløfta Øst Bilistsenter	2040 Kløfta		Close to E6, exit Kløfta and RV2, northbound		+4763981500
Asker	Shell	Asker Bilistsenter	Solbråveien 1-5 1383 Asker		Close to E18, west line, signpost Asker, Borgen, Dikemark		
Strømmen		LPG Strømmen	Skjæraveien 38 2010 Strømmen				+4792405515
Årnes NEW!		Smartas gas	Nedre Hagaveg 2150 Årnes		Change bottle. 11kg nok 280,- Member price 4,65 pr litre.	Call for refuelling 24 hour for members	+4792028289
Østfold							
Place	Chain	Name / Company	Address	Webside	Note	Opening time	Phone
Mysen	Shell	Momarken Shellsenter	1850 Mysen		Close to E18		+4769896173
Fredrikstad	Shell	Råbekken Bensinform	Stabburveien 1 1617 Fredrikstad				
Sarpsborg	Shell	Hafslund Bilistsenter	Hafslundstgt 43 1738 Borgenhaugen				
Sarpsborg		Gassspesialisten	Ludvig Enges vei 21 1722 Sarpsborg	Webside	Outside opening time call for fuelling. Close to E6, direktion centre, right by Gilde	mo-fr 0730-1630 Sa 10-14	+4769157151
Moss		Scanoil	Møllebakken 4B 1538 Moss		Outside opening time call for fuelling. Industriarea at Kambo, behind Kiwi	mo-fr 09-16	+4740006505
Rakkestad		HR Gass	Kirkeng 6, Kirkeng gård 1892 Degernes		Outside opening time call for fuelling.	mo-fr 0730-1000 sa 17-19	+4741191031
Oppland							
Place	Chain	Name / Company	Address	Webside	Note	Opening time	Phone
Lillehammer	Shell	Lillehammer Bilistsenter	Gudbrandsdalsveien 187 2619 Lillehammer				
Otta		Otta Turistsenter	Ulvoldsveien 1 2670 Otta		Located 2,5 km north of Otta close to E6	mo-su 08-22	
Ringebu		Ringebu Miljøservice	2630 Ringebu	Webside	Outside opening time call for fuelling.	mo-fr 08-16 sa 10-14	+4795927127
Vinstra		Vinstra karosseri as	2640 Vinstra		E6, over bridge Vinstra North direction Lomeoen/Ruste.	mo-fr 08-16	
Fagernes	Shell	Fagernes Bilistsenter	Jernbanevegen 1 2900 Fagernes				
Røn / Fagernes		Falken G Stende	2690 Røn		North of Fagernes		+4792096910




Gjøvik NEW!		Dekkpartner Gjøvik Dekk og Felg as	Kallerudsvingen 6 2816 Gjøvik			mo-fr 08-1630 sa 10-14	+4761132738
Hedmark							
Place	Chain	Name / Company	Address	Webside	Note	Opening time	Phone
Ridabu	Shell	Torshov Bilistsenter	2322 Ridabu				
Kongsvinger		Bil & Hus Gass a/s	Oslovegen 5 2212 Kongsvinger			mo-th 10-17, fr 10-18 sa 10-14	+4741522873
Jordet / Trysil		LPG Trysil Jacob Andersen	Gammelveien 25 2430 Jordet			mo-th 08-19, fr 08-21, red days 10-19	+4762457255 +4797181286
Rudshøgda		Bobilsenteret Inlandet AS	Ringsakerveien 631 2380 Brunndal			mo-fr 10-17 sa after agreement	
Flisa NEW!		Flisa Autogass	2270 Flisa		Next to "Ting og Tang", 100m east of roundabout	mo and we 17-19 fr 14-17	+4790012529 +4790134699
Gardvik NEW!		Berg Service Senter	Nord Odal 2133 Gardvik				+4762974115 +4797719909
Buskerud							
Place	Chain	Name / Company	Address	Webside	Note	Opening time	Phone
Drammen	Shell	Brakerøye Bilistsenter	Tomtegata 22 3012 Drammen				+4732832361
Drammen	Statoil	Statoil Service Lier E-18	3400 Lier				
Drammen		LPG Drammen	Eikerveien 26 3045 Drammen		On the Holmen. Memberprice 10% discount Outside opening time call for fuelling. 11kg new bottle inkl LPG nok 690.-	mo-fr 08-17, sa 09-14	+4794307825
Rødberg		Nore Auto	Sentrum 34 3630 Rødberg			mo-fr 0800-1630 sa 10-13	+4732741261
Mjøndalen	Shell	Mjøndalen Bilistsenter	Strandvn 44 3050 Mjøndalen				
Hønefoss		Ringeriksgass	Nedre Kilemoen 3516 Hønefoss		Located at Kilemoen industriarea	mo-fr 17-19	
Gol NEW!	Shell	RV-7 Bilistsenter	Heradveien 7 3550 Gol			24 hours	+4732074240
Eiker NEW!		LPG Eiker	Ringeriksveien 768 3330 Skotseiv				+4732757725
Vestfold							
Place	Chain	Name / Company	Address	Webside	Note	Opening time	Phone
Tønsberg	Statoil	Statoil Service Slagenveien	Slagenveien 46 3117 Tønsberg				
Larvik		Norgesgass	Nansetgt 152 3271 Larvik		Station is behind Europpris close to E18	mo-fr 10-19 sa 10-14	
Sandefjord	Shell	Fokserød Bilistsenter	Fokserødvn 19 3241 Sandefjord				
Sandefjord		Vestfold Gass as	Hagnasletta 6A 3217 Sandefjord				+4792250555
Holmestrand NEW!		LPG Holmestrand	Hvittingfossveien 212 3080 Holmestrand		Next to Brekke Sanitær as		+4733096000
Telemark							
Place	Chain	Name / Company	Address	Webside	Note	Opening time	Phone
Porsgrunn	Shell	Jernbanegaten Bilistsenter	Jernbanegaten 9 3916 Porsgrunn				
Porsgrunn NEW!		Heistad Caravan AS	Heistaddalen 37 3940 Porsgrunn			mo-fr 0730-1630, th 0730-1800, sa 10-14	+4735569890 +4790625670
Skien		LPG Grenland	Porsgrunnvegen 5 3730 Skien		New address at 21.juni 06	mo-fr 0800-1630 Sa 10-14	+4746415350
Kragerø		LPG Kragerø	Fikkjebakken ind område 3766 Sannidal			mo-fr 10-13 sa 10-14 Or after agreement	+4790051668
Aust-Agder							
Place	Chain	Name / Company	Address	Webside	Note	Opening time	Phone
Arendal		Arendal Gassstasjon Longum	Longumkrysset Longum		Longum, crossroads E18 / RV 420	24 hours	+4790011810
Arendal NEW!		LPG Arendal	Åsbieveien 4 4858 Arendal				+4793679342
Vest-Agder							
Place	Chain	Name / Company	Address	Webside	Note	Opening time	Phone
Kristiansand	Statoil	Statoil Service Versterveien Nord	Vesterveien 24 4613 Kristiansand				
Kristiansand		LPG Kristiansand	Setesdalveien 207 4618 Kristiansand			mo-fr 08-16	+4738019050
Rogaland							
Place	Chain	Name / Company	Address	Webside	Note	Opening time	Phone
Stavanger	Shell	Mariero Bilistsenter	Mariroveien 5 4017 Stavanger				
Stavanger / Ssndnes	Shell	Forus Bilistsenter	Forusbeen 20 4033 Stavanger				

Stavanger / Sola	Statoil	Statoil Service Sola	Flyplassveien 1 4050 Sola		On the main road to Sola airport		
Øvre Vats	Shell	Knapphus Bensinstasjon	Knapphus 5576 Øvre Vats		Kontakt betjeningen for fylling	mo-su 07-21	+4752767277
Karmøy NEW!	Hagia	Hagia Karmøy	Bøneset Næringspark 4260 Torvastad		Every 10.refuelling for free	ma-fr 0730-16,to 0730-18 lø 10-14	+4752846788 +4791374744





Hordaland

Place	Chain	Name / Company	Address	Webside	Note	Opening time	Phone
Bergen	Shell	Nesttun Bilistsenter	Nesttunveien 87 5050 Nesttun				
Bergen	Statoil	Statoil Service Flesland	Flyplassveien 425 5258 Blomsterdalen		Close to Bergen airport		
Bergen		Gass-Service	Kanalveien 11 5298 Bergen		Customers with agreement get 1 nok discount pr litre of fuel	mo-fr 0730-1700, th 0730-1900, sa 10-14 Agreementcustomers 24h	
Bergen NEW!		LPG Sotra	Grønmyrsvegen 5353 Straume		Next to Sartor Senter vis a vis OBS	mo-we 09-17, th-fr 09-19 sa 10-15	+4755010022
Os	Shell	Os Servicesenter	5200 Os				
Voss		Voss Gass AS	Brynali 103 5700 Voss		Kontaktperson Olav Hauge se mob	mo-we 12-17, th-fr 12-19 sa 10-14	+4791693410




Sogn og Fjordane

Place	Chain	Name / Company	Address	Webside	Note	Opening time	Phone
Førde		Gas Tech Bilistsenter	Hafstadvn 45 6800 Førde			24 hours	+4757829990
Florø		Florø Bil og Havneservice	Strandavnege 6900 Florø		Change 10kg bottle nok 229.-	mo-fr 0730-1700	+4757740530
Sogndal		Sogndal Bil og Fritid	Nestangen 6856 Sogndal		Chabge 10kg bottle nok 229.- Vis a vis Statoil		+4757676700 +4746891266





Møre og Romsdal

Place	Chain	Name / Company	Address	Webside	Note	Opening time	Phone
Ålesund	Shell	Lerstad Bensin	Lerstadvn 308 6014 Ålesund				+4770155651
Molde	Shell	Bolsønes Bilistsenter	Verfsgt 1 6416 Molde		Mellom Årø Lufthavn og sentrum, langs innfarten til Molde		
Beiteråsen		PSO Gass as	Beiteråsen 6670 Øydegard		Tingvoll kommune	ma-to 12-17, fr 12-20, sa 10-14	+4771530200
Ørsta		Bil & Gummiservice	Leitevegen 6160 Hovdebygda		Lokal cardealer of Opel and Chevrolet		
Tresfjord		Autopunkt Tresfjord	6391 Tresfjord		Outside opening time call for fuelling.	mo-fr 12-20 sa-su 10-18	+4790996545 +4795211190
Eggesbønes NEW!		LPG Fosnavåg	6092 Eggesbønes		Next to Spar Tresfjord (shop)		+4770084490
Ålesund NEW!		LPG Ålesund	Blindheimskrysset 6020 Ålesund				+4770155203 +4794489484




Sør-Trøndelag


Place	Chain	Name / Company	Address	Webside	Note	Opening time	Phone
Trondheim	Shell	Bilbyen Bilistsenter	Bratsbergveien 17, Sluppen 7037 Trondheim		Located in bilbyen, close to E6		
Trondheim		LPG Trondheim	Brattsbergveien 25, Sluppen 7037 Trondheim		New adresse 25.10.2007	mo-fr 08-16	+4792039815
Røros		Gummi og Maskin Elven	Sollhagaen 15 7374 Røros				+4772411214
Oppdal NEW!		A-K Røstad Landbruksverksted	Kåsenveien 10 7340 Oppdal			mo-fr 08-16, sa 09-13	+4772421040

Nord-Trøndelag

Place	Chain	Name / Company	Address	Webside	Note	Opening time	Phone
Stjørdal	Shell	Værnes Bilistsenter	Hell 7500 Stjørdal		Close by Værnes airport		
Stjørdal		Leif Hastadkleiv AS	Hotellgata 4 7500 Stjørdal			mo-fr 08-20	
Stjørdal		Auto E-14 as	Moksnes 7500 Stjørdal		By E-14 1 km east of Stjørdal	mo-fr 08-16	+4774821663
Steinkjer		LPG Steinkjer	Sjøfartsgata 10B 7725 Steinkjer			mo-fr 0845-1600, th 0845-1800, sa10-14	+4793022040
Verdal		LPG Verdal	Neptunveien 3 7650 Verdal				+4774075150

Nordland

Place	Chain	Name / Company	Address	Webside	Note	Opening time	Phone
Bodø	Shell	Stormyra Bilistsenter	Stormyra 1 8008 Bodø		On the main road to Bodø		
Mo I Rana		BilXtra	Verkstedv. 2, Langneset 8624 Mo I Rana		Close to E6 300m south of centre	mo-fr 08-16 th 08-19	+4795974497
Mo I Rana		Olje Partner Nor AS	Søderlundmyra 21-33 8601 Mo I Rana				+4775127033
Svolvær NEW!		LPG Svolvær K-Paulen & Sønner	Industriveien 21 8300 Svolvær				+4776070400

Narvik NEW!		LPG Narvik Holmlund Oljeservice	Fagemesveien 38 8515 Narvik				+4776943855
Sortland NEW!		LPG Sortland Hålogaland Varneservice	Markveien 25 8400 Sortland				+4776120029

Troms

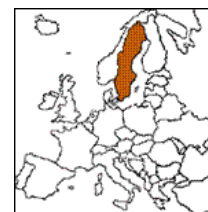
Place	Chain	Name / Company	Address	Webside	Note	Opening time	Phone
Tromsø	Esso	Stig's Bensenter	Stakkevollveien 37 9010 Tromsø				

This web document is produce by Svein Ivar Gjelstenli © 2007-2009



LPG-REFUELLING STATIONS IN SWEDEN

Th5 last update of the list is at 08.10.2012



<p>Update / change</p> <p>The list is as good as the last updated change. Have you got changes as to stations not operating any longer, or new ones being added, we would like to hear from you.</p> <p>Endringsmelding</p>	<p>GPS database download</p> <p>As number one in Sweden, we can offer you a complete GPS database of all LPG filling stations in Norway and Sweden.</p> <p>GPS download</p>	<p>LPG News</p> <p>General informations who can be interesting for you who drive on LPG. You can just join our mail subscription and SMS notice. The informations will only be delegate on Norwegian.</p> <p>Newspåmelding</p>	<p>Priceobservation</p> <p>Your price observation to our price-barometer can you please report here, or to mobil phone no: +47 901 77 761</p> <p>Prisobservasjon</p>
--	--	---	---

Sverige												
Place	Chain	Name / Company	Address	Website	Note	Opening time	Phone	SEK	Date	Bottle	11kg	Date
Brälanda	Bilsten	Helden & Hecktor AB	Göteborgsvägen 1 460 65 Brälanda			mo-fr 0700-2100 sa 0800-2100 su 0900-2100	0521-30150			NO		
Falun		Gasbolaget i Dalarna	Ragvaksberg 4 791 96 Falun			ma-th 0700-1630 fr 0700-1300	023-771043			NO		
Göteborg	Preem	Västra Frölunda / Jämbrottsmotet	Axel Adlers Gata 3 421 32 Västra Frölunda			24 hours	031-7094800	9,40	01.05.2011	NO		
Jönköping		Kem och Gas AB	Barnhemsgatan 20 553 02 Jönköping			ma-fr 0700-1600	036-168961			NO		
Karlstad	OK/Q8	OK / Q8 Karlstad	Hagalundsvägen 27 653 41 Karlstad			ma-fr 0630-2200 sa-su 0800-2200	054-184500	10,00	14.09.2012	NO		
Örkelljunga		Ring-Gas AB	Östra flinka 286 91 Örkelljunga			ma-fr 0700-1600	0703-259615			NO		
Piteå	OK/Q8	OK / Q8 Piteå	Oktanvägen 4 / E4 941 38 Piteå			ma-sa 0700-2200 su 0900-2200	0911-16020			NO		
Skövde		Skaraborgs Gasol	Norregårdsvägen 18 541 34 Skövde			ma-fr 0730-1630	0500-411655			NO		
Stockholm/ Nacka	Preem	Preem Gas Nacka	Vattenverksvägen 2 131 41 Nacka			ma-fr 0600-2400 sa-su 0800-2400	08-7180410	9,11	16.09.2012	NO		
Söndra Stockholm		Gasofyllarna	Husmässan 1 145 63 Norsborg			Ma-fr 10-16	020-191990					
Sundsvall / Kvissleby		Gasoldepån i Sundsvall AB	Hybelvägen 8 862 33 Kvissleby		Filling depot in Svartvik	ma-fr 0800-1700	060-560066	9,00	24.07.2012	NO		
Mönsterås		Timmermabbsens Karamellfabrikk	Timmermabbsv 4 383 92 Mönsterås		Avfart Kronminken ved E22	ma-fr 0900-1600 sa 1100-1300	0499-44420					
Växjö		Gasbolaget AB	Sandvägen 17 352 45 Växjö		Johnny Ygdevik, Outside opening time call for fuelling.	ma-fr 1300-1600	0470-48090			YES		
Åhus		Åhus Gasoltjänst	Flötevägen 201 296 91 Åhus		Anders Jeppson		070-2862804			YES		
Åhus		Åhus Gas	Flötövägen 233-24 296 91 Åhus			ma-fr 0800-1800 sa 0800-1300						
Ekeby		Aniolgasol	Hagaslittvägen 210 260 51 Ekeby		Next to road 110, close to Helsingborg	ma, th, th 13-17 sa 08-13						
Linköping		ÖPEnergi	Norra Stånggatan 13 582 73 Linköping			ma, -fr 0730-1800						
Eskilstuna		Aksel Barkman AB	Kungsgatan 87 632 21 Eskilstuna		Take credit card	ma - fr 0700 - 1600	+46 16 14 00 00					
Halmstad		Flygstadens Gasolstation	Olofsdalsvägen 37 302 41 Halmstad			ma - fr 13 - 18 sa- su 11 - 14	+46 706822245					
Norrköping		Gasofyllarna i Norrköping	Moa Martinsons gatan 14 603 78 Norrköping		Outside opening time call for fuelling. Card taken.	Winter 08 - 17 Summer 11 - 17	+46 114441550			YES		
Karlshamn		GT Petroleum	Tenngränden 2 374 31 Karlshamn			ma-th 14-18 Last Saturday in month 10-14	+46 46 454 89435					
Mörrum		SBG Gaspø	Giselsbergvägen 166 375 90 Mörrum			Mo-fr 07-18, sa 10-14	+46 729 410677	8,50	08.08.2012			
Höllviken		Höllvikens Gasol	Långeväg 244 236 91 Höllviken		Call for opening time	ma-fr 1830-2000, sa-su after 1000.	46705423464					
Kristianstad (Nöbbelöv)		E22ans Gasol	Per Mattissons väg 47 291 91 Kristianstad			ma-fr 09-18, sa -su 10-16	46734484811 46734484842					
Strängnäs		Gastoll	Fjädersvägen 645 47 Strängnäs		Crossroad E20/55	ma-fr 13-17, sa 10-14, su 13-15	46766508365					
Malmö		Gasol Malmö LPG	Almviksvägen 21 A 218 45 Vintrie			ma,wed 13-17, thi,fr 11-17, thu 13-19, su 10-14	46707886290					
Helsingborg		Stattena Gasolstation Helsingborg	Ängelholmsvägen 36 254 42 Helsingborg			ma-fr 13-17	46706822245					